
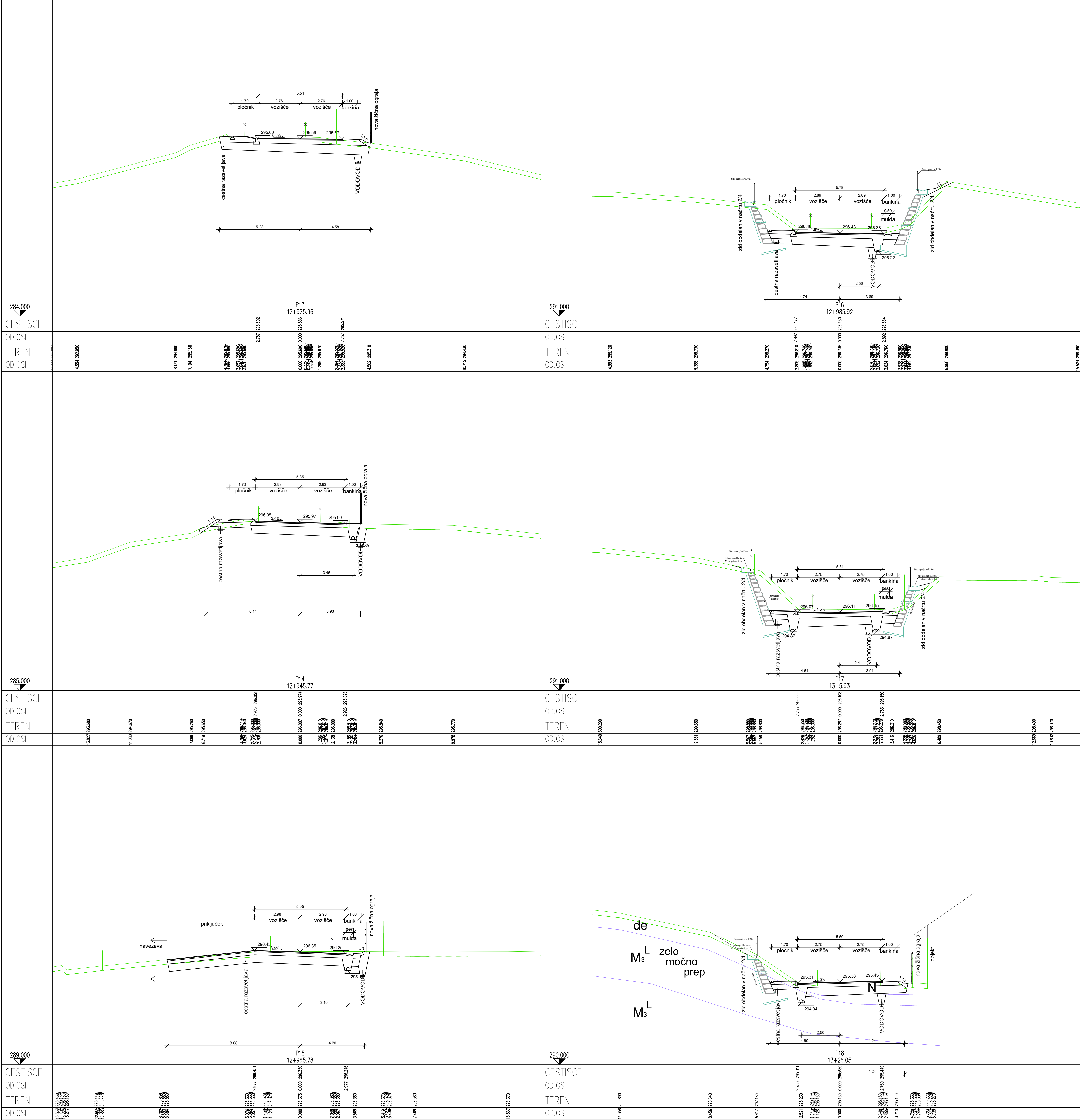


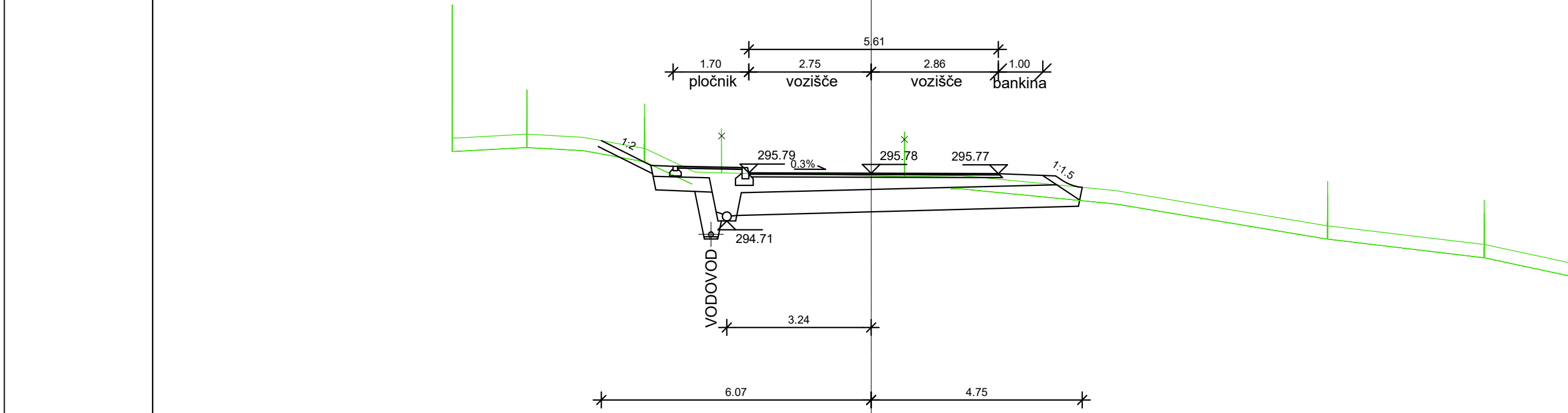
Opomba: Obvezno upoštevati, Dimenzioniranje voziščne konstrukcije in Geološko - Geotehnično poročilo!

sprememba:		opis spremembe:		datum:		podpis:	
		naziv:		ime in priimek:		ident. št.:	
gradbeno projektiranje in inženiring, d.o.o.		voda proj.:		mag. Mojca Radakovič, u.d.l.g.		G-1134	
Kobovarska ulica 31, 8000 Novo mesto		voda matro:		mag. Mojca Radakovič, u.d.l.g.		G-1134	
tel.: 07/33 77 630		projektant:		Marjan Klobučar, inž. gr.			
objekt:		REKONSTRUKCIJA REGIONALNE CESTE R3-677/2202 PIŠECE - ZGORNJA POHANČA - KRŠKO OD KM 12+800 DO KM 16+370 »ZDOLE-PLETERJE-KRŠKO« (NOVELACIJA)				št. proj.:	
faza:		PZI (vzdrž. dela v varov. pasu ceste)				P-33/2010	
opis risbe:		PREČNI PREREZI				št. načrta:	
						C-33/2010	
						sifra CC:	
						2112	
						datum:	
						januar 2022	
vrsta načrta:		02/1 Vodilni načrt - načrt gradbenišva - cesta					
št. odseka:		arhivsko št.:		faza/objekt:		prostor za črtno kodo arhiva:	
2202		0009.01		004.2101		G.132	
št. priloge:		G.8.1		avtor risbe:		GPI d.o.o., Novo mesto	
				ident. št. risbe:		C-33/2010 - G.8.1	

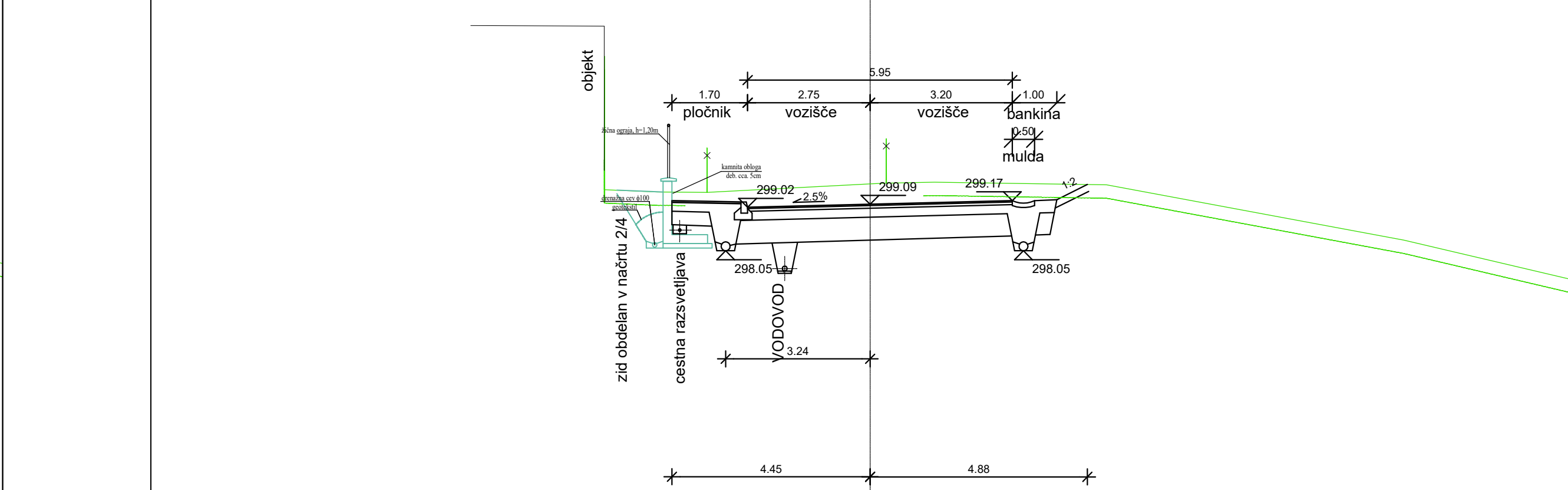


Opomba: Obvezno upoštevati, Dimenzioniranje voziščne konstrukcije in Geološko - Geotehnično poročilo!

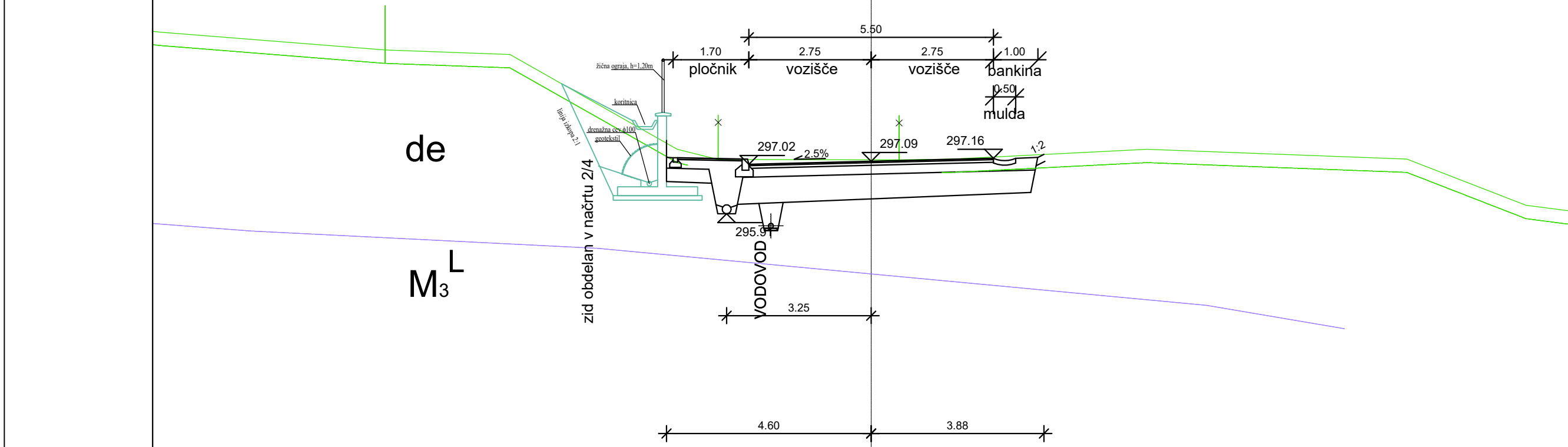
sprememba:		opis spremembe:		datum:		podpis	
		naziv:		ime in priimek:		ident. št. št. št.	
gradbeno projektiranje in inženiring, d.o.o.		vodo. proj.:		mag. Mojca Radakovič, u.d.l.g.		G-1134	
Kobovarjeva ulica 31, 8000 Novo mesto		vodo. matro:		mag. Mojca Radakovič, u.d.l.g.		G-1134	
tel.: 07/33 77 630		projektant:		Marjan Klobučar, inž. gr			
objekt:		REKONSTRUKCIJA REGIONALNE CESTE R3-677/2202 PIŠECE - ZGORNJA POHANČA - KRŠKO OD KM 12+800 DO KM 16+370 »ZDOLE-PLETERJE-KRŠKO« (NOVELACIJA)				št. proj.:	
faza:		PZI (vzdrž. dela v varov. pasu ceste)				P-33/2010	
opis risbe:		PREČNI PREREZI				št. načrta:	
						C-33/2010	
						šifra CC:	
						2112	
						datum:	
						januar 2022	
vrsta načrta:		02/1 Vodilni načrt - načrt gradbenišva - cesta					
št. odseka:		arhivsko št.:		faza/objekt:		prostor za črtno kodo arhiva:	
2202		0009.01		004.2101		G.132	
št. priloge:		G.8.2		avtor risbe:		GPI d.o.o., Novo mesto	
				ident. št. risbe:		C-33/2010 - G.8.2	



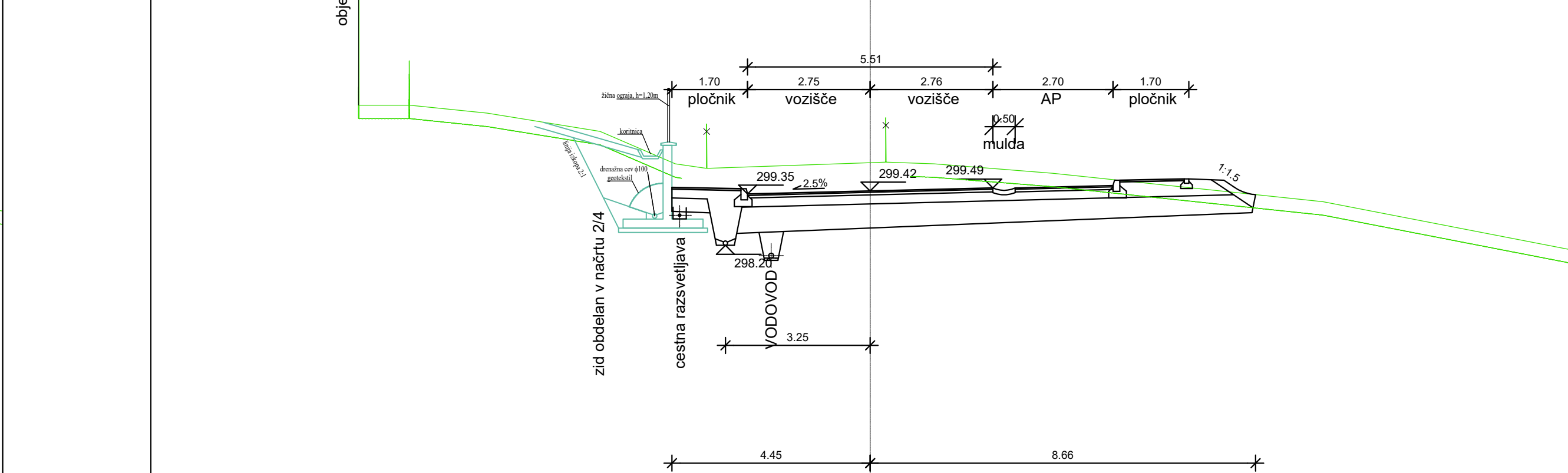
285.000	P25	13+165.45
CESTISCE	OD.OSI	2.750 295.789 0.000 295.786 2.862 295.771
TEREN	OD.OSI	2.750 295.725 0.000 295.730 2.862 295.730 5.488 295.390



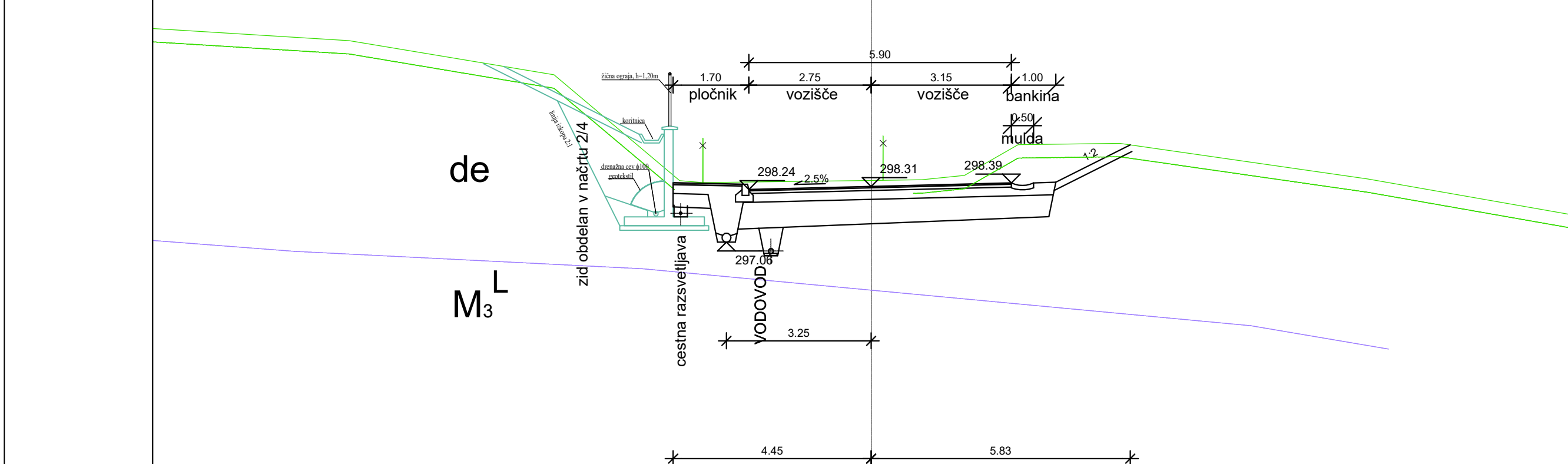
289.000	P28	13+225.44
CESTISCE	OD.OSI	2.750 299.025 0.000 299.094 3.937 299.173
TEREN	OD.OSI	2.750 299.025 0.000 299.094 3.937 299.173 5.334 298.530 11.990 298.290



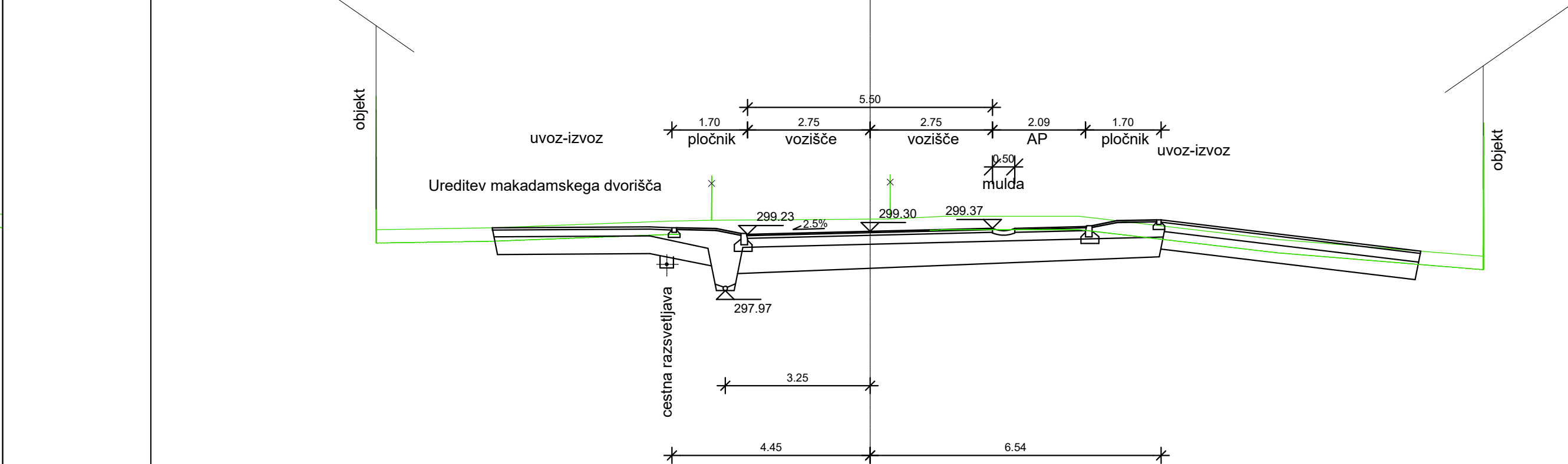
288.000	P26	13+184.99
CESTISCE	OD.OSI	2.750 297.019 0.000 297.088 2.750 297.157
TEREN	OD.OSI	15.962 296.990 8.122 296.460 4.357 297.360 3.448 297.157 1.624 297.140 6.198 297.350 12.043 297.140 14.722 296.100



291.000	P29	13+245.58
CESTISCE	OD.OSI	2.750 299.352 0.000 299.421 2.750 299.490
TEREN	OD.OSI	8.602 300.170 6.065 300.760 4.371 300.030 3.448 299.817 1.439 300.030 4.097 299.820 16.177 299.180




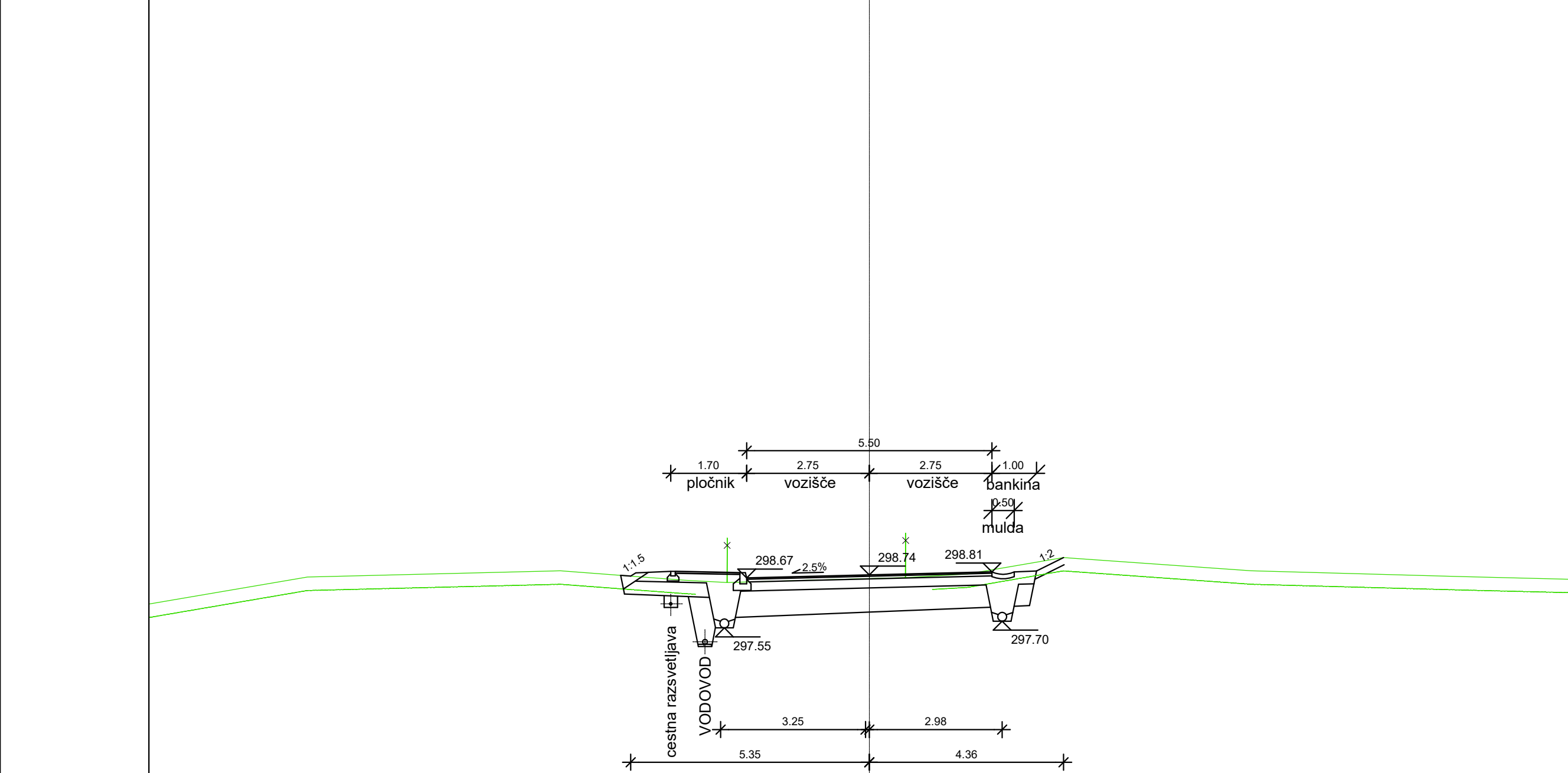
291.000	P27	13+205.19
CESTISCE	OD.OSI	2.750 298.241 0.000 298.310 3.152 298.398
TEREN	OD.OSI	117.794 300.580 7.130 300.820 0.000 298.447 1.140 298.460 2.087 298.540 3.345 298.250 5.587 298.290 11.170 298.460



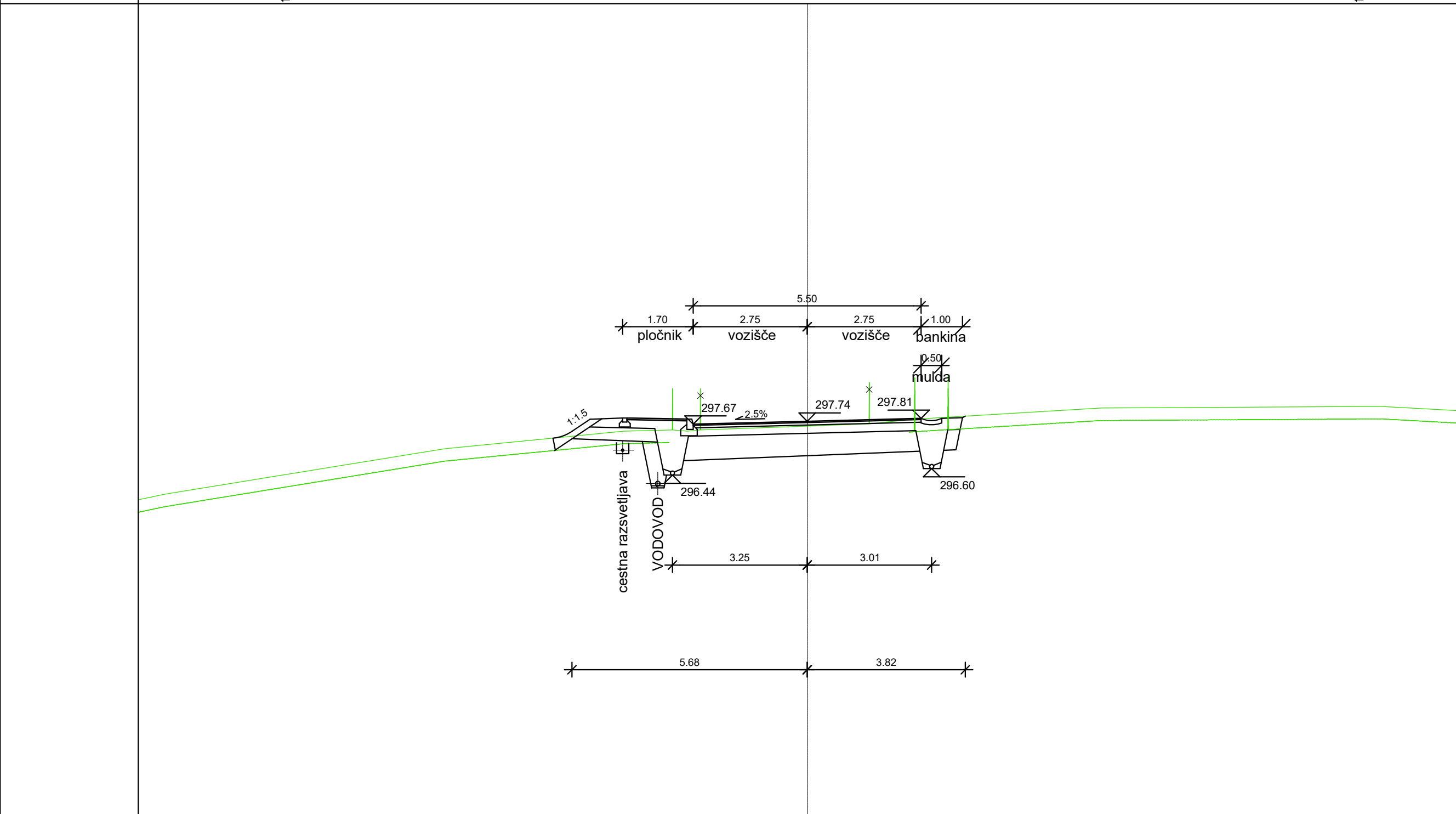
293.000	P30	13+265.53
CESTISCE	OD.OSI	2.750 299.332 0.000 299.301 2.750 299.370
TEREN	OD.OSI	11.098 299.330 8.447 299.300 4.590 299.530 3.345 299.550 1.654 299.640 4.708 298.640 9.150 299.120

Opomba: Obvezno upoštevati, Dimenzioniranje voziščne konstrukcije in Geološko - Geotehnično poročilo!

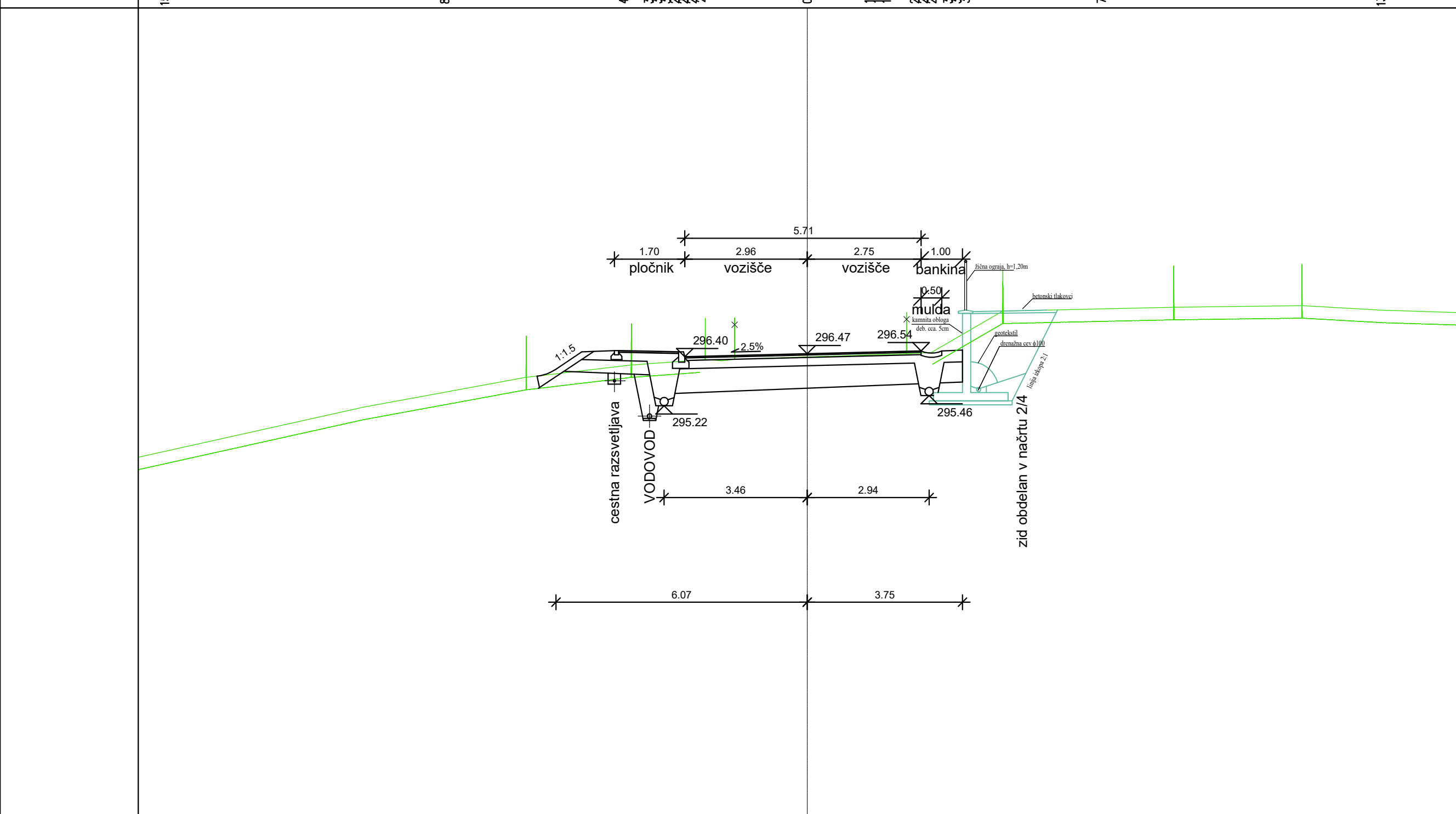
sprememba:		opis spremembe:		datum:		podpis	
		naziv		ime in priimek		ident. št./23	
gradbeno projektiranje in inženiring, d.o.o.		voda proj.		mag. Mojca Radakovič, u.d.i.g.		G-1134	
Kobovarjeva ulica 31, 8000 Novo mesto		voda matrisa		mag. Mojca Radakovič, u.d.i.g.		G-1134	
tel.: 07/33 77 630		projektant		Marjan Klobučar, inž. gr			
objekt		REKONSTRUKCIJA REGIONALNE CESTE R3-677/2202 PIŠECE - ZGORNJA POHANČA - KRŠKO OD KM 12+800 DO KM 16+370 »ZDOLE-PLETERJE-KRŠKO« (NOVELACIJA)				št. proj.: P-33/2010 št. načrta: C-33/2010 šifra CC: 2112	
faza:		PZI (vzdrž. dela v varov. pasu ceste)		merilo:		1:100	
opis risbe:		PREČNI PREREZI		del risbe:		datum: januar 2022	
vrsta matrisa:		02/1 Vodilni načrt - načrt gradbenišva - cesta					
št. odseka:		arhivsko št.:		faza/objekt:		prostor za črtno kodo arhiva:	
2202		0009.01		004.2101		G.132	
št. priloge:		G.8.4		avtor risbe:		GPI d.o.o., Novo mesto	
				ident. št. risbe:		C-33/2010 - G.8.4	



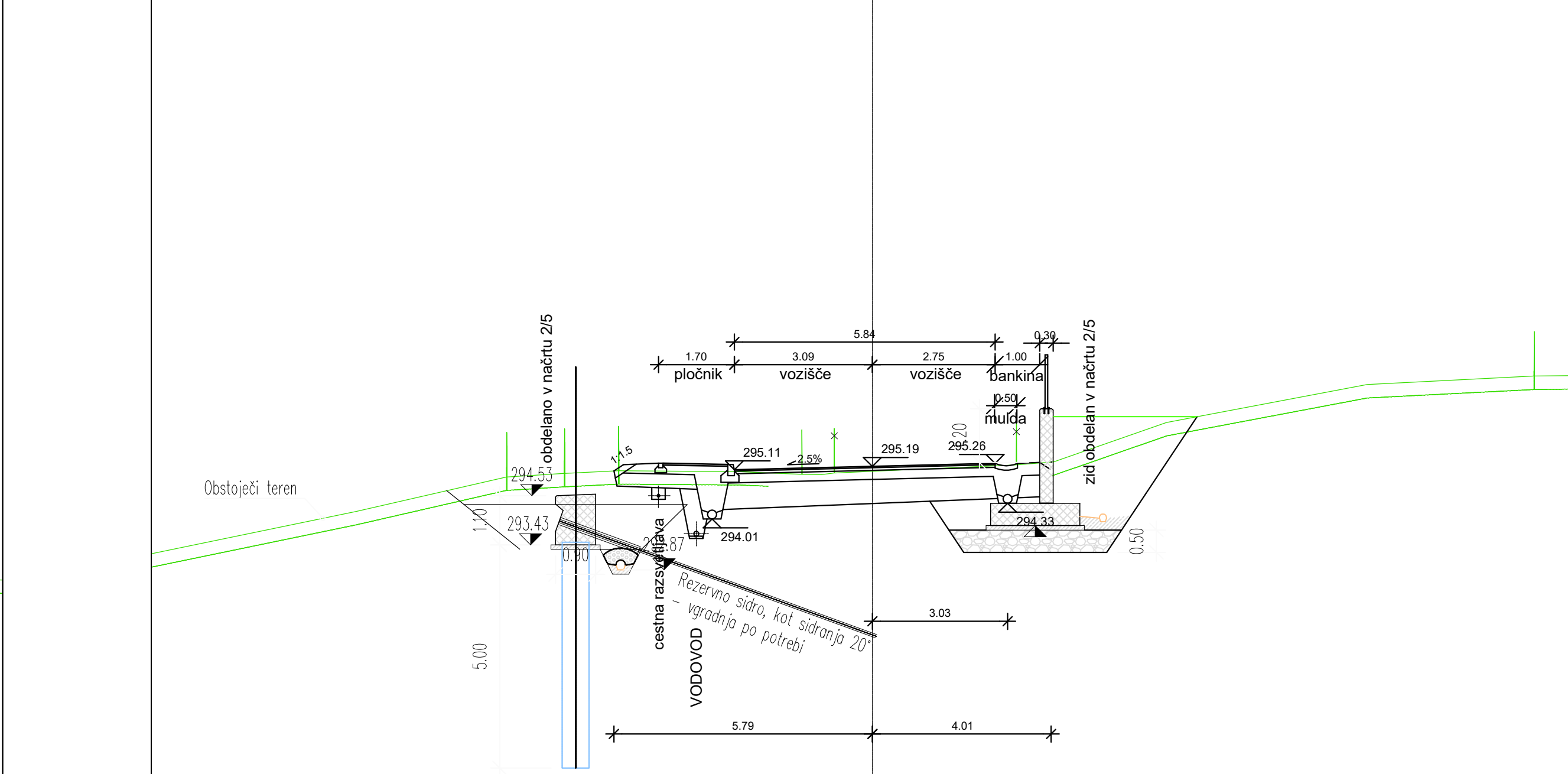
291.000	P31	13+285.51
CESTISCE		
OD.OSI		
TEREN		
OD.OSI		



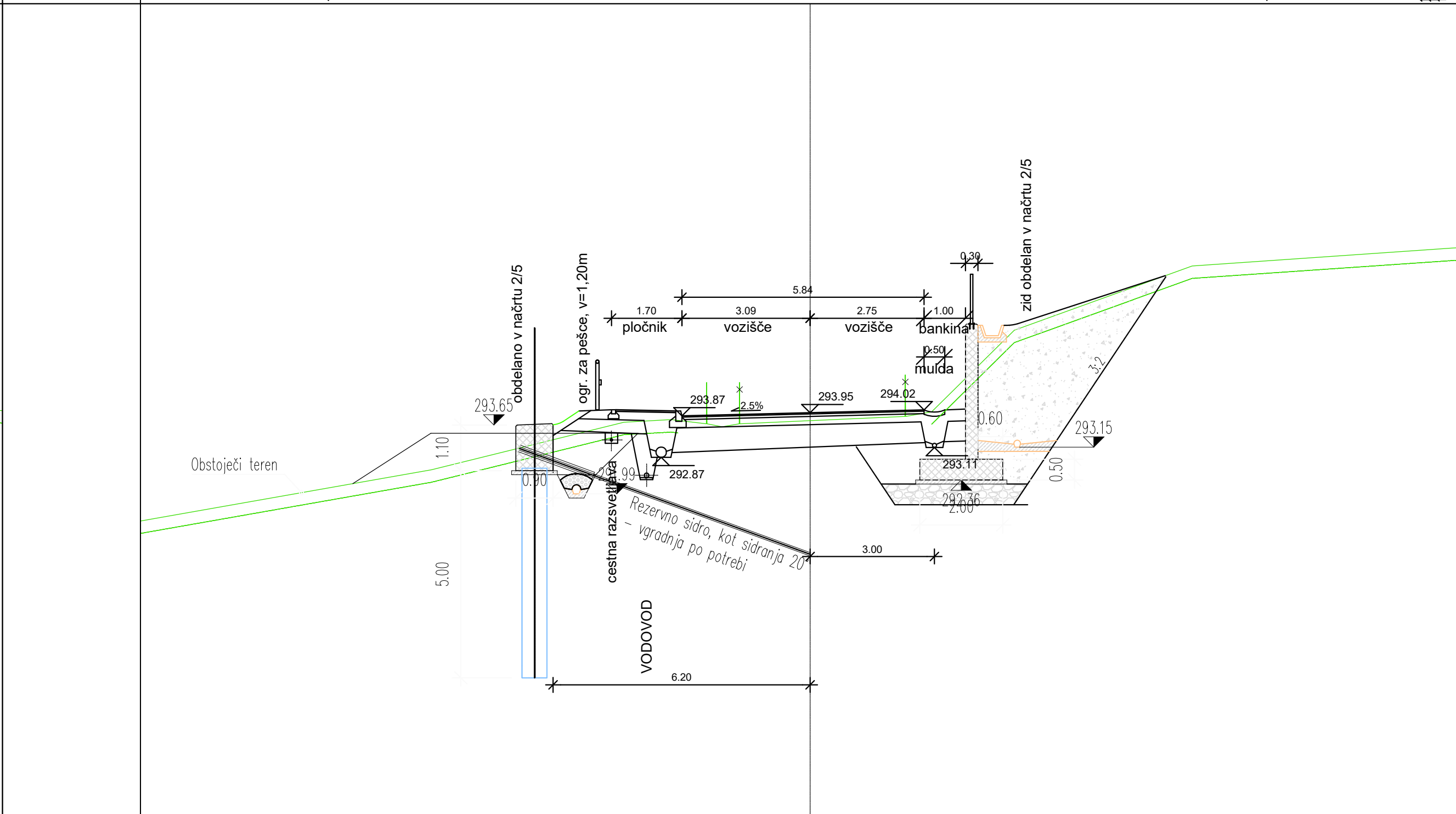
287.000	P32	13+305.32
CESTISCE		
OD.OSI		
TEREN		
OD.OSI		



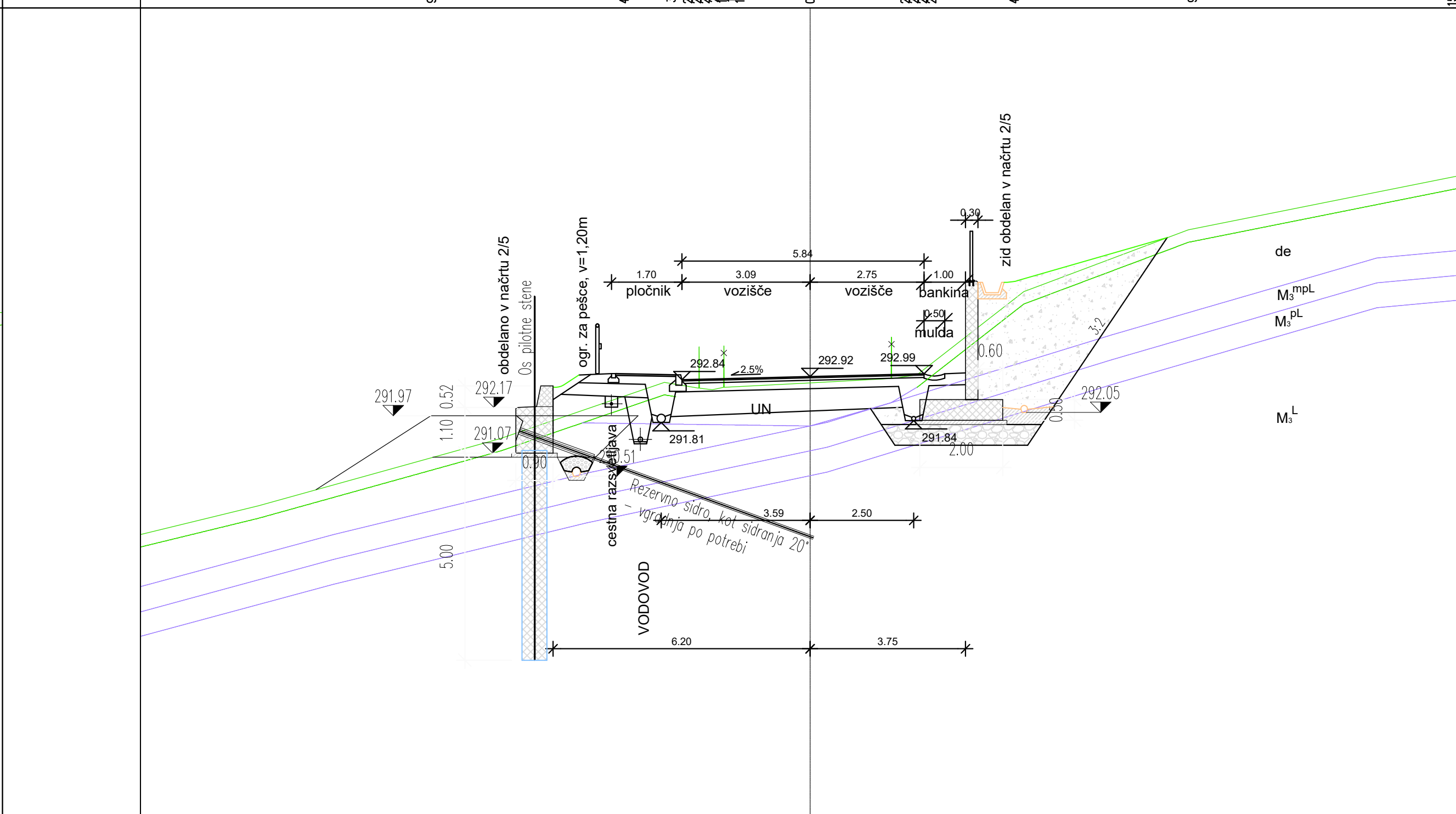
284.000	P33	13+325.20
CESTISCE		
OD.OSI		
TEREN		
OD.OSI		



285.000	P34	13+345.23
CESTISCE		
OD.OSI		
TEREN		
OD.OSI		



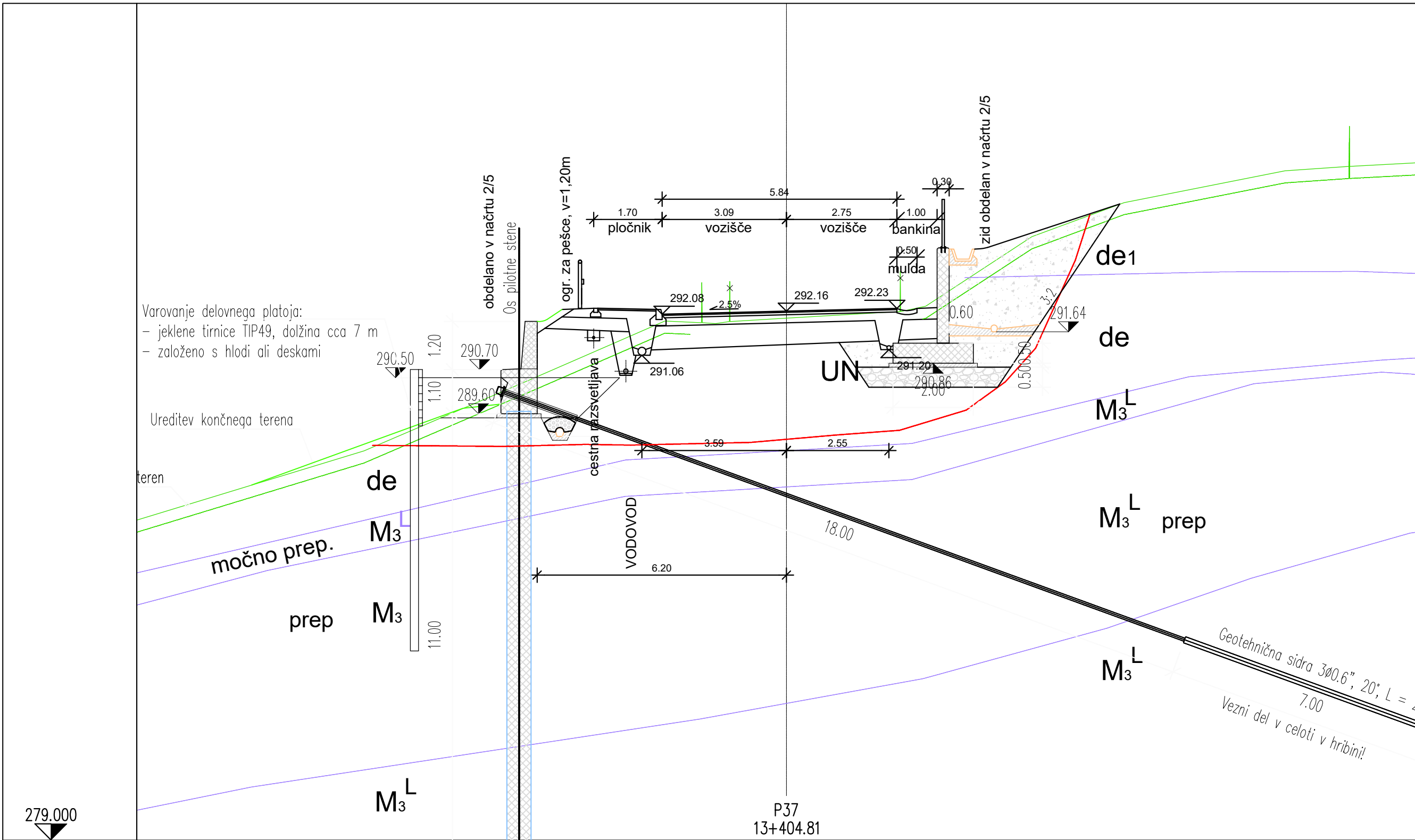
283.000	P35	13+364.96
CESTISCE		
OD.OSI		
TEREN		
OD.OSI		



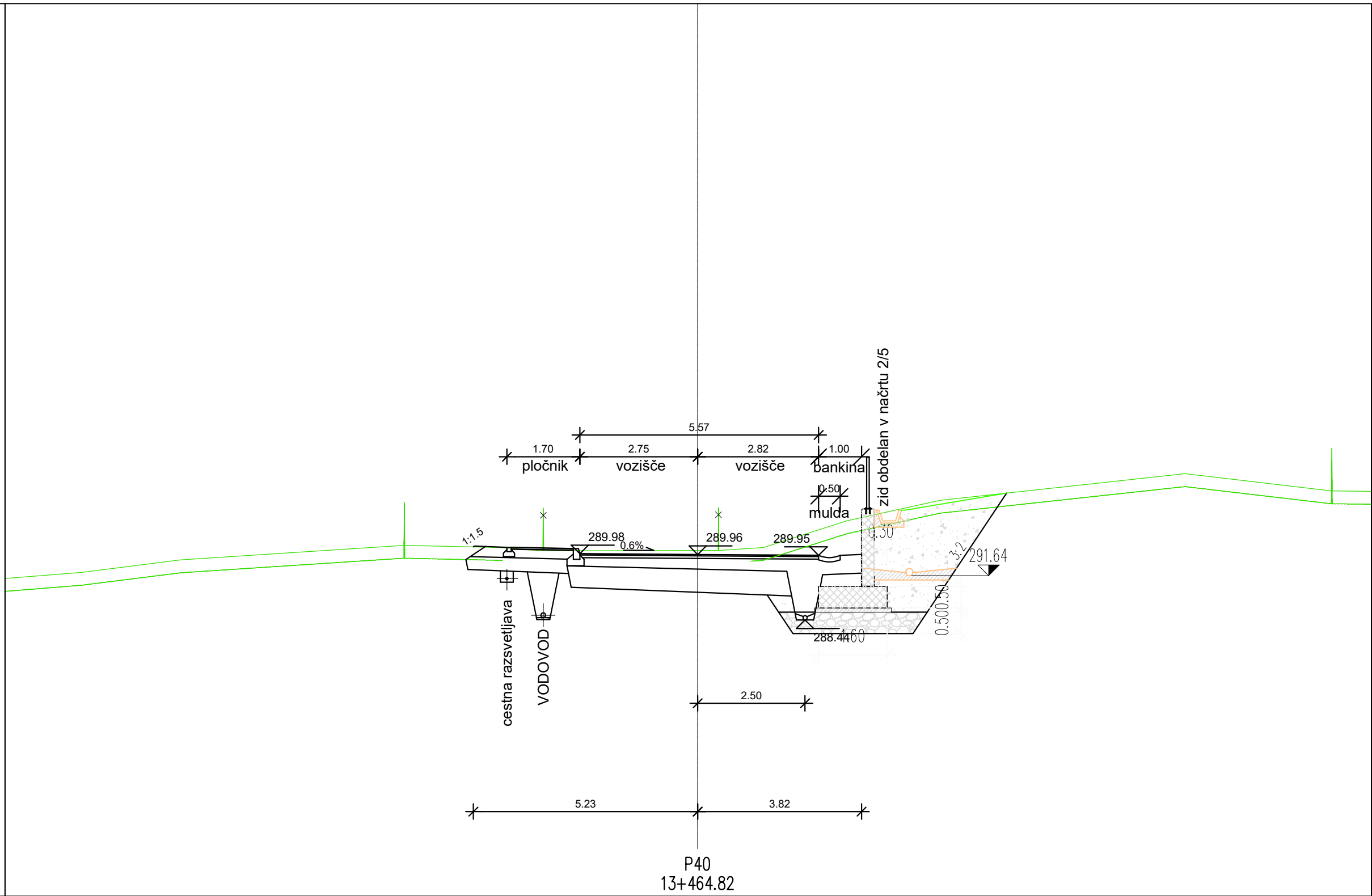
281.000	P36	13+384.93
CESTISCE		
OD.OSI		
TEREN		
OD.OSI		

Opomba: Obvezno upoštevati, Dimenzioniranje voziščne konstrukcije in Geološko - Geotehnično poročilo!

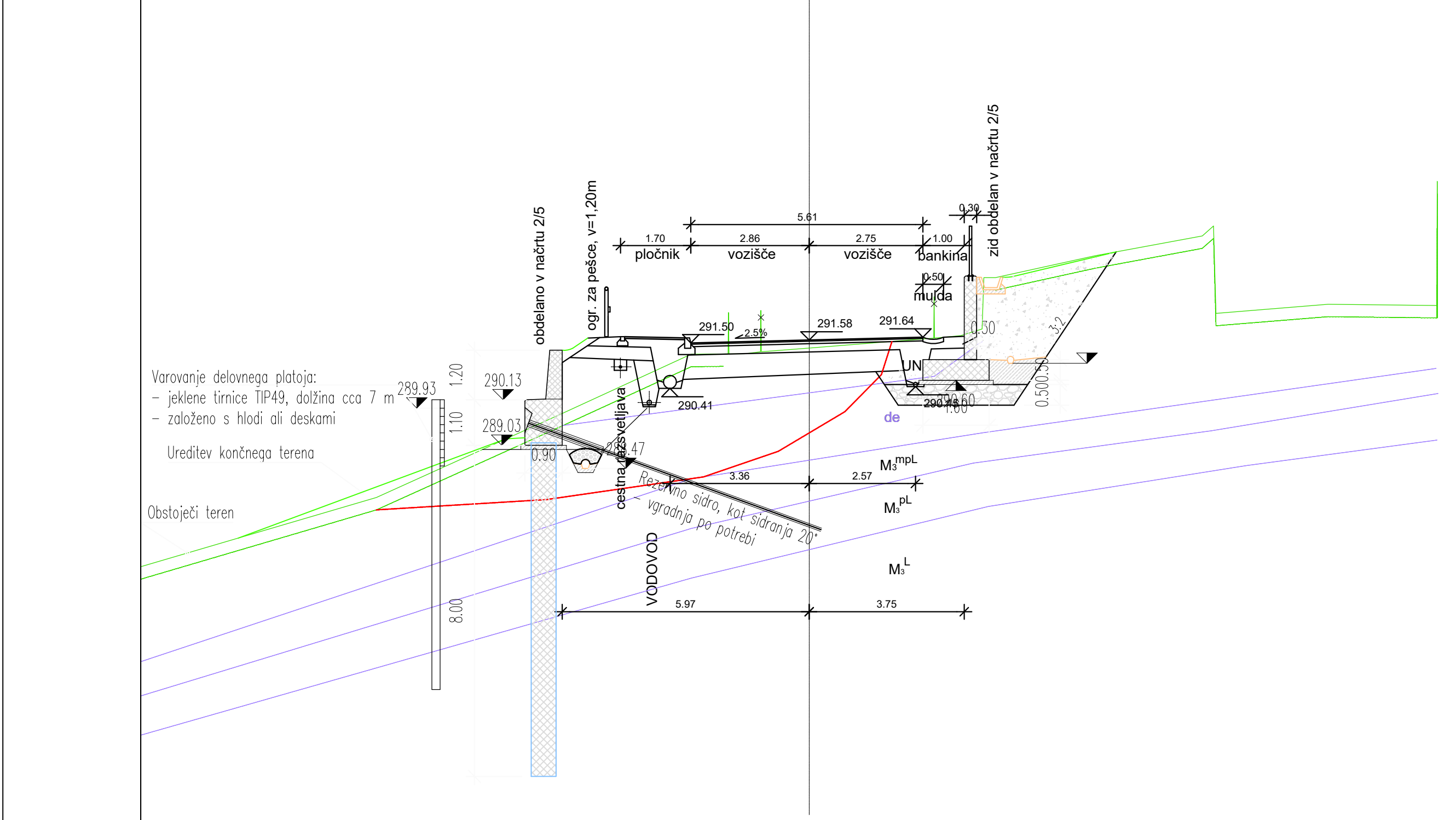
sprememba:		opis spremembe:		datum:		podpis:	
GPI		naziv:		ime in priimek:		ident. št.:	
gradbeno projektiranje in inženiring, d.o.o.		voda proj.:		mag. Mojca Radakovič, u.d.i.g.		G-1134	
Kozovarjeva ulica 31, 8000 Novo mesto		voda matro:		mag. Mojca Radakovič, u.d.i.g.		G-1134	
tel.: 07/33 77 630		projektant:		Marjan Klobutar, inž. gr.			
objekt:		REKONSTRUKCIJA REGIONALNE CESTE R3-677/2202 PIŠECE - ZGORNJA POHANČA - KRŠKO OD KM 12+800 DO KM 16+370 »ZDOLE-PLETERJE-KRŠKO« (NOVELACIJA)				št. proj.:	
faza:		PZI (vzdrž. dela v varov. pasu ceste)				št. načrta:	
opis risbe:		PREČNI PREREZI				št. risbe:	
vrsta načrta:		02/1 Vodilni načrt - načrt gradbenišva - cesta				datum:	
št. odseka:		2202 0009.01 004.2101 G.132				januar 2022	
št. priloge:		G.8.5				avtor risbe:	
						GPI d.o.o., Novo mesto	
						ident. št. risbe:	
						C-33/2010 - G.8.5	



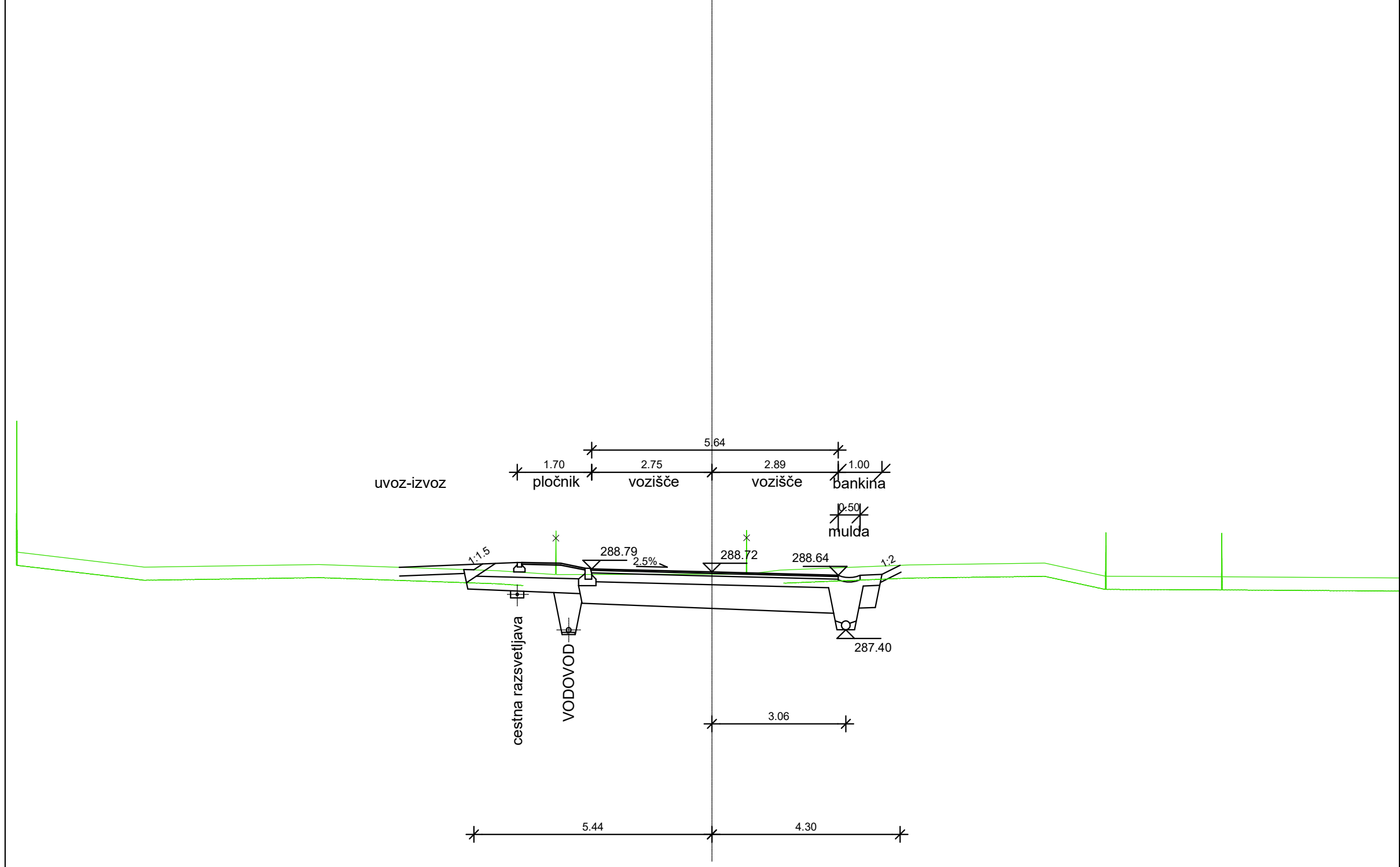
CESTISCE	
OD.OSI	
TEREN	
OD.OSI	



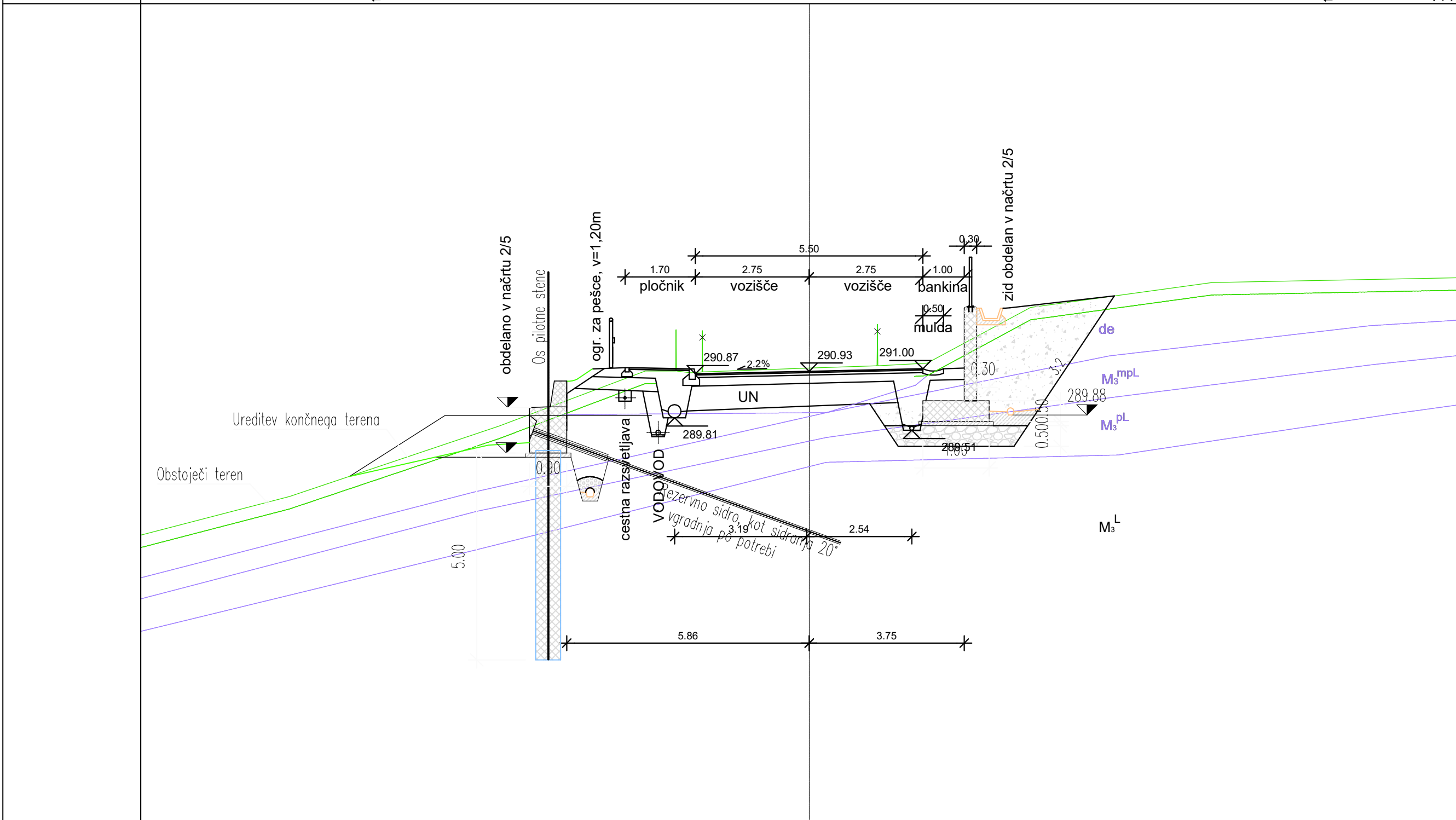
CESTISCE	
OD.OSI	
TEREN	
OD.OSI	



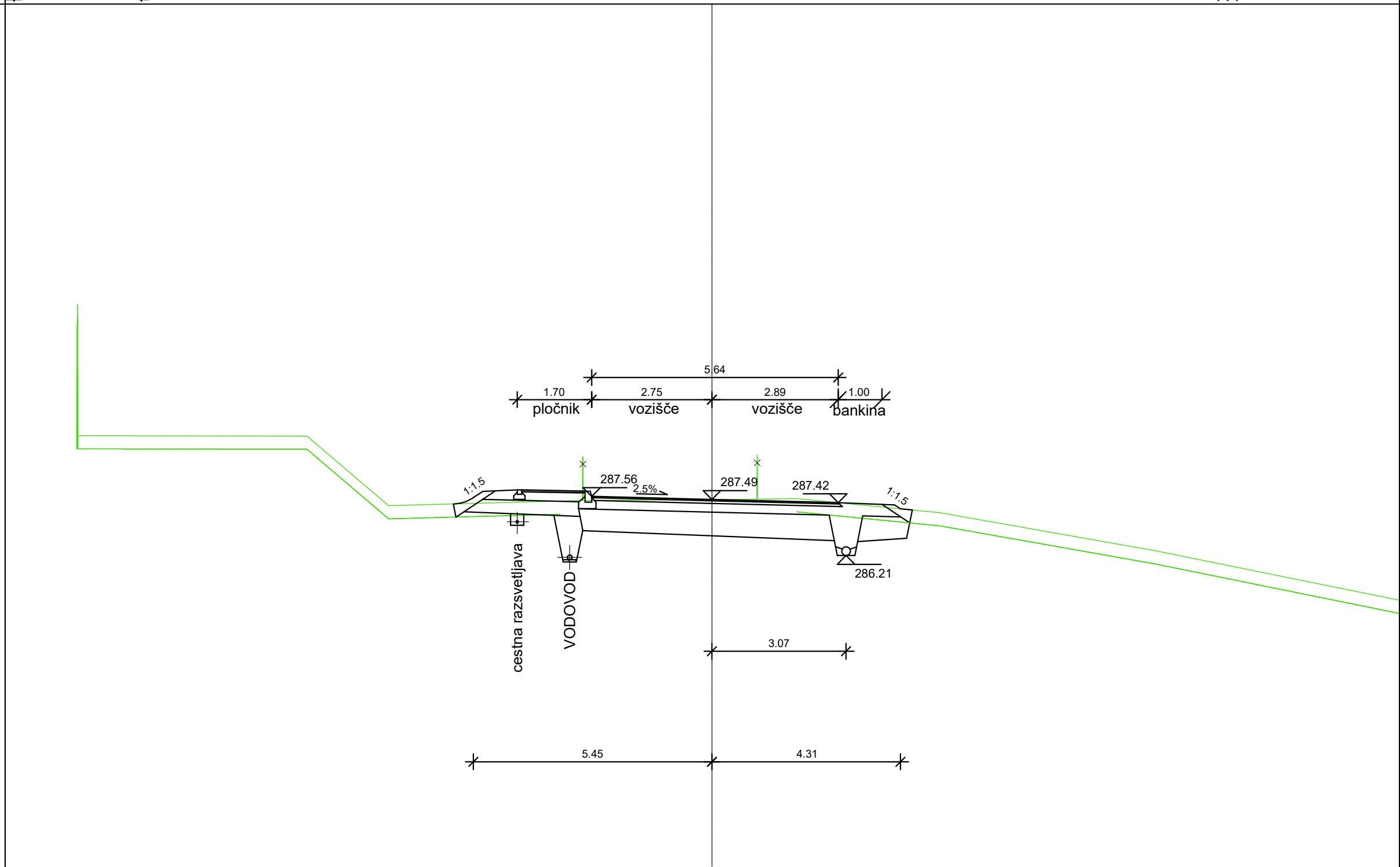
CESTISCE	
OD.OSI	
TEREN	
OD.OSI	



CESTISCE	
OD.OSI	
TEREN	
OD.OSI	



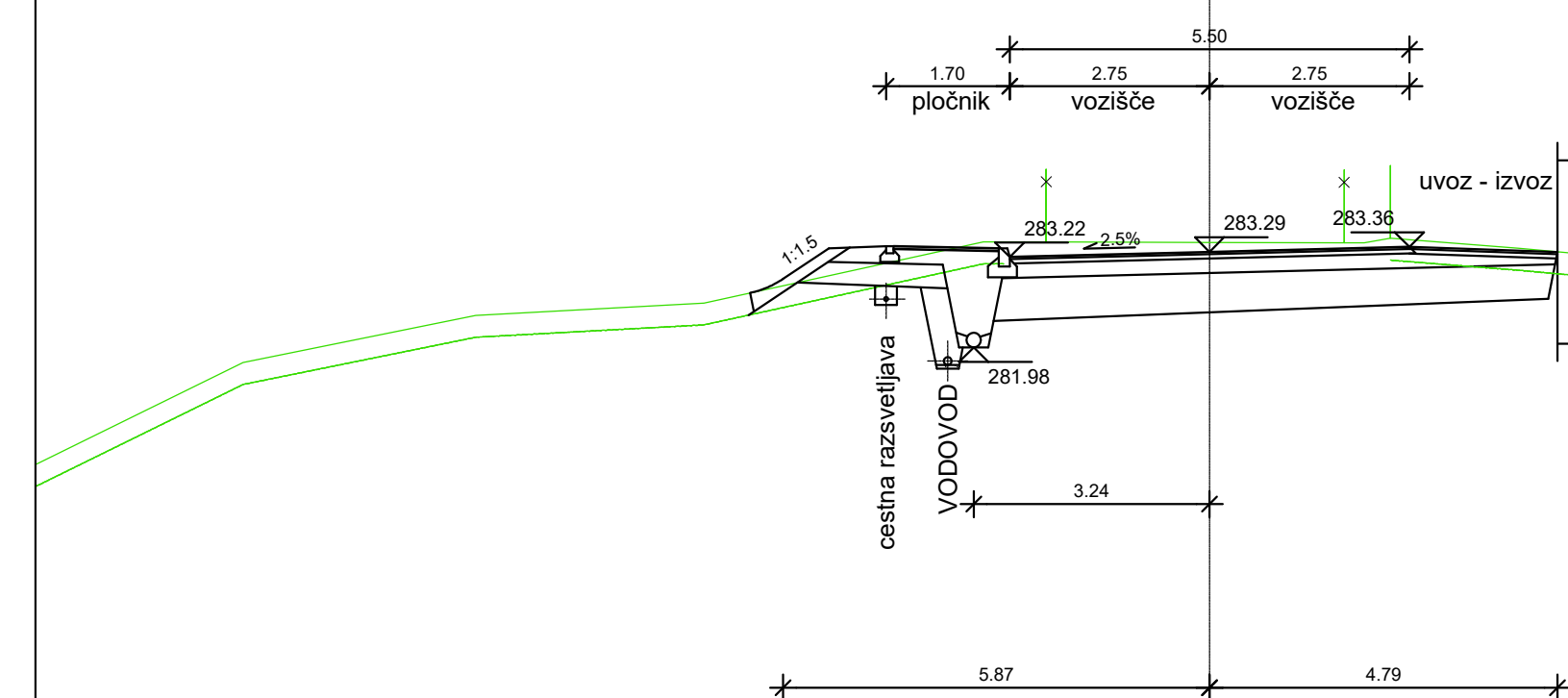
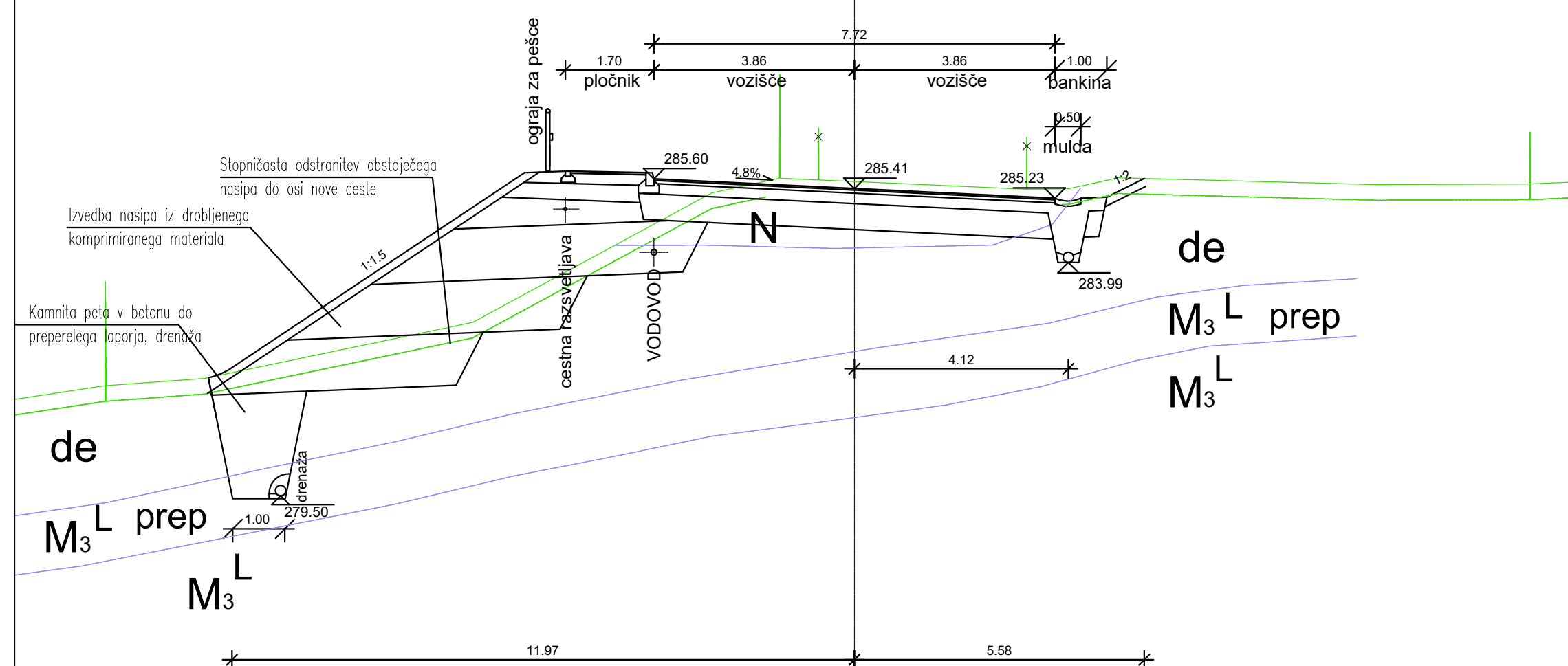
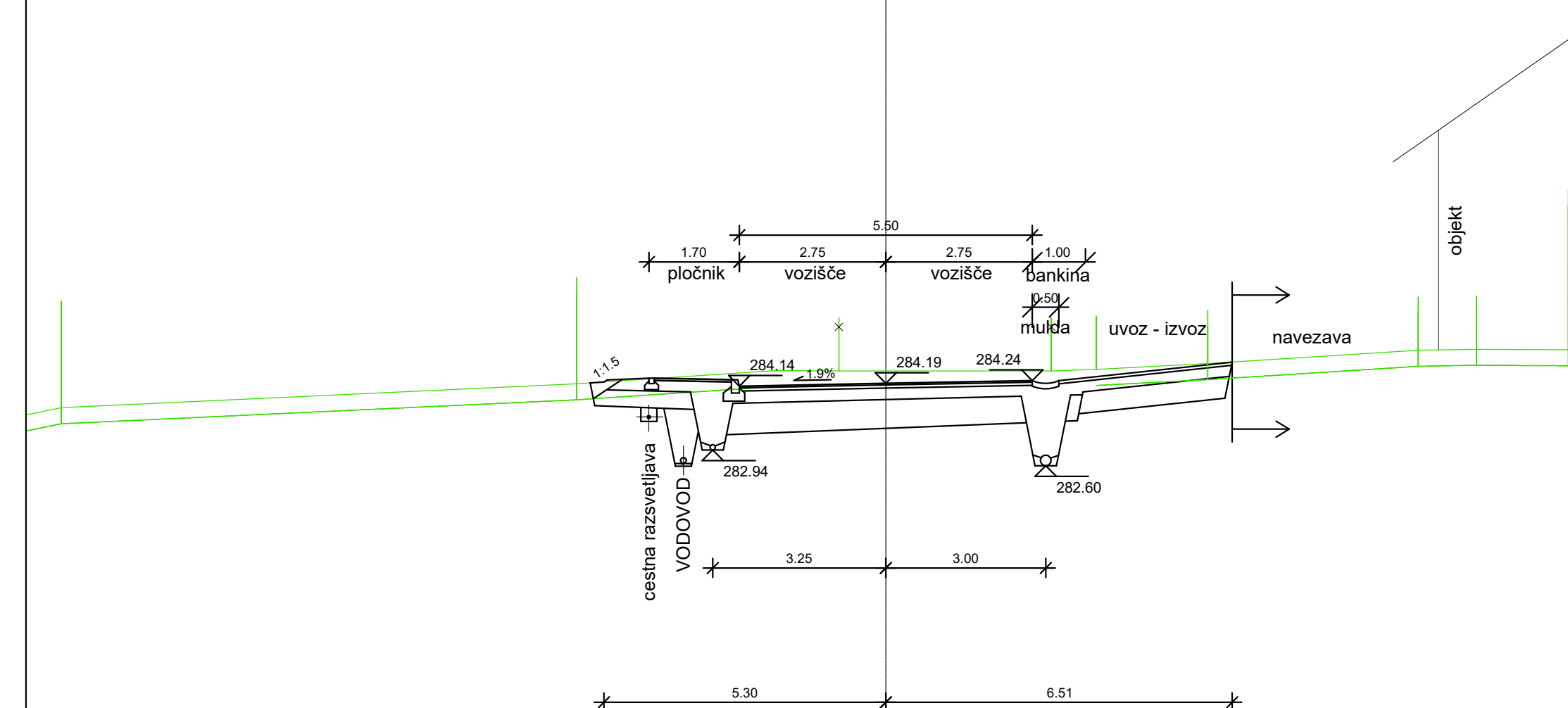
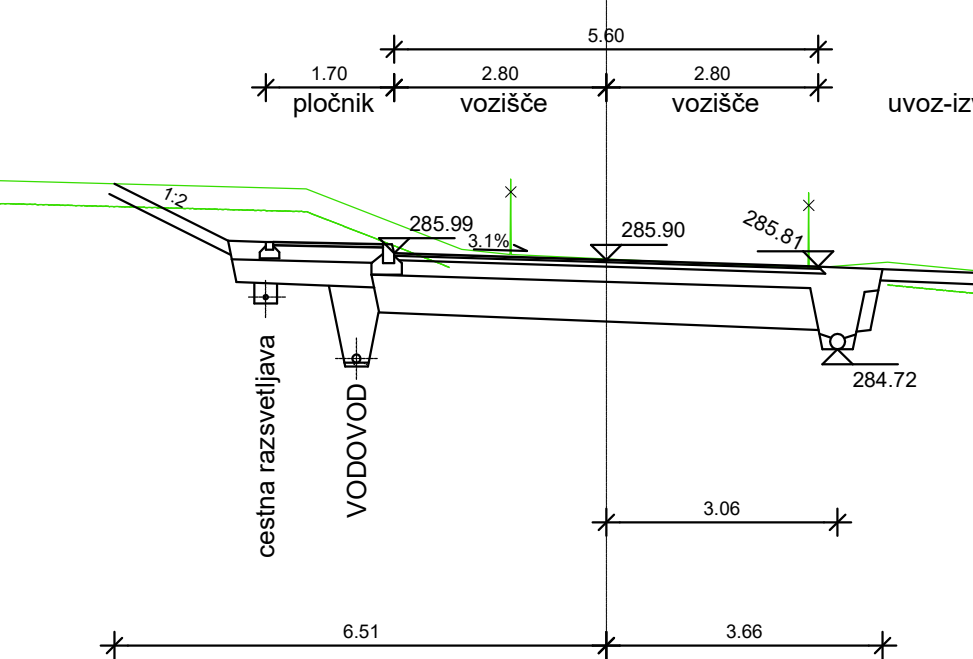
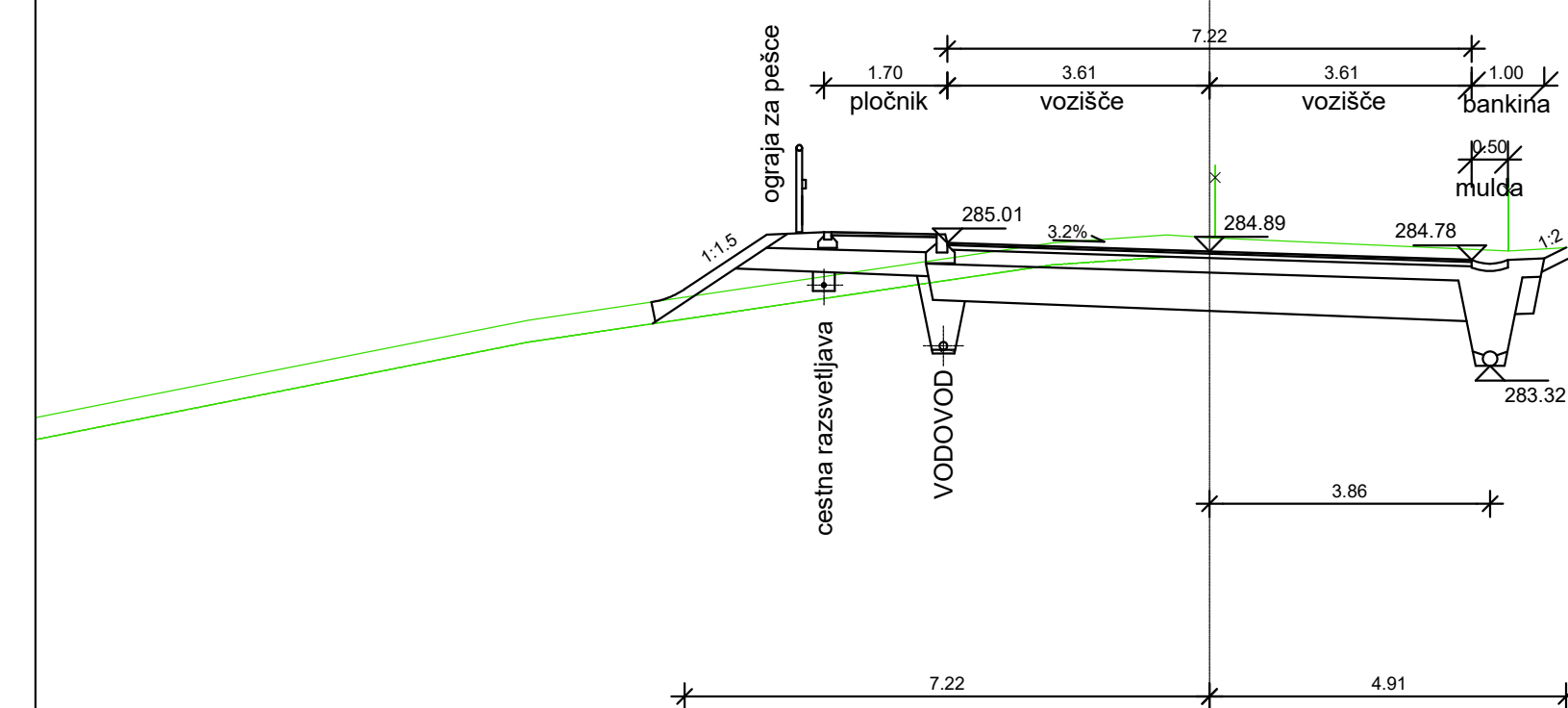
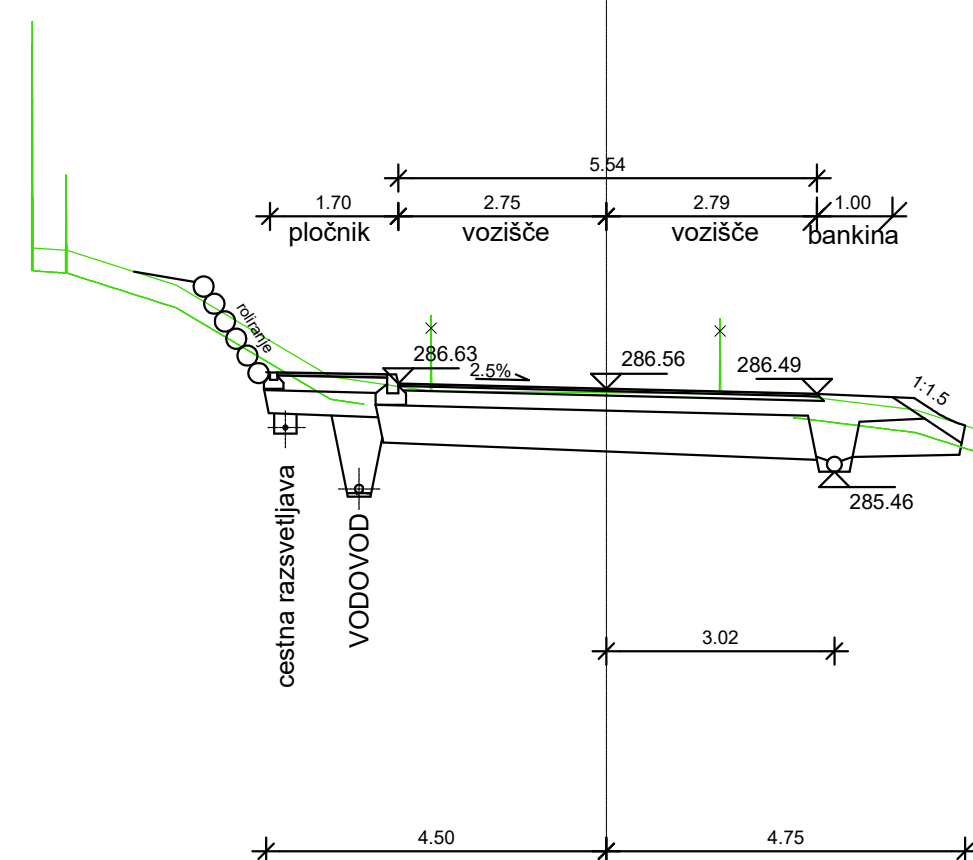
CESTISCE	
OD.OSI	
TEREN	
OD.OSI	



CESTISCE	
OD.OSI	
TEREN	
OD.OSI	

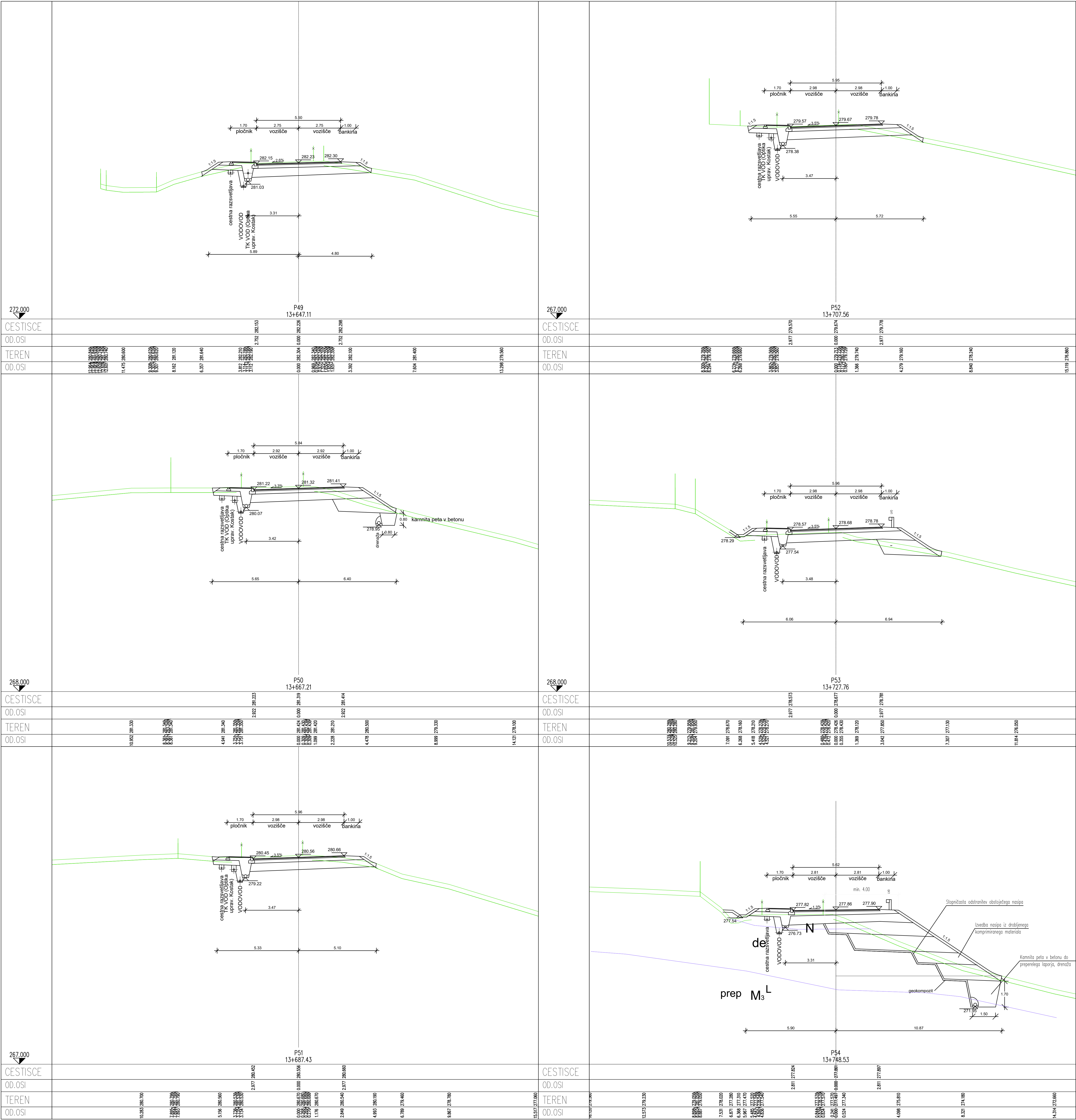
Opomba: Obvezno upoštevati, Dimenzioniranje voziščne konstrukcije in Geološko - Geotehnično poročilo!

sprememba:		opis spremembe:		datum:		podpis	
GPI		mag. Mojca Radakovič, u.d.i.g.		G-1134		G-1134	
gradbeno projektiranje in inženiring, d.o.o.		mag. Mojca Radakovič, u.d.i.g.		G-1134		G-1134	
Kobovčarjeva ulica 31, 8000 Novo mesto		projektor		Marian Klobučar, inž.gr.			
tel.: 07/33 77 630							
objekt		REKONSTRUKCIJA REGIONALNE CESTE R3-677/2202 PIŠČE - ZGORNJA POHANČA - KRŠKO OD KM 12+800 DO KM 16+370 »ZDOLJE-PLETERJE-KRŠKO« (NOVELACIJA)		št. prj.:		P-33/2010	
faza:		PZI (vzdrž. dela v varov. pasu ceste)		št. risbe:		C-33/2010	
opis risbe:		PREČNI PREREZI		datum:		januar 2022	
vrsta načrta:		02/1 Vodilni načrt - načrt gradbeništv - cesta		št. risbe:		1:100	
št. odseka:		2202 0009.01		št. risbe:		004.2101 G.132	
št. priloge:		G.8.6		avtor risbe:		GPI d.o.o., Novo mesto	
				ident. št. risbe:		C-33/2010 - G.8.6	

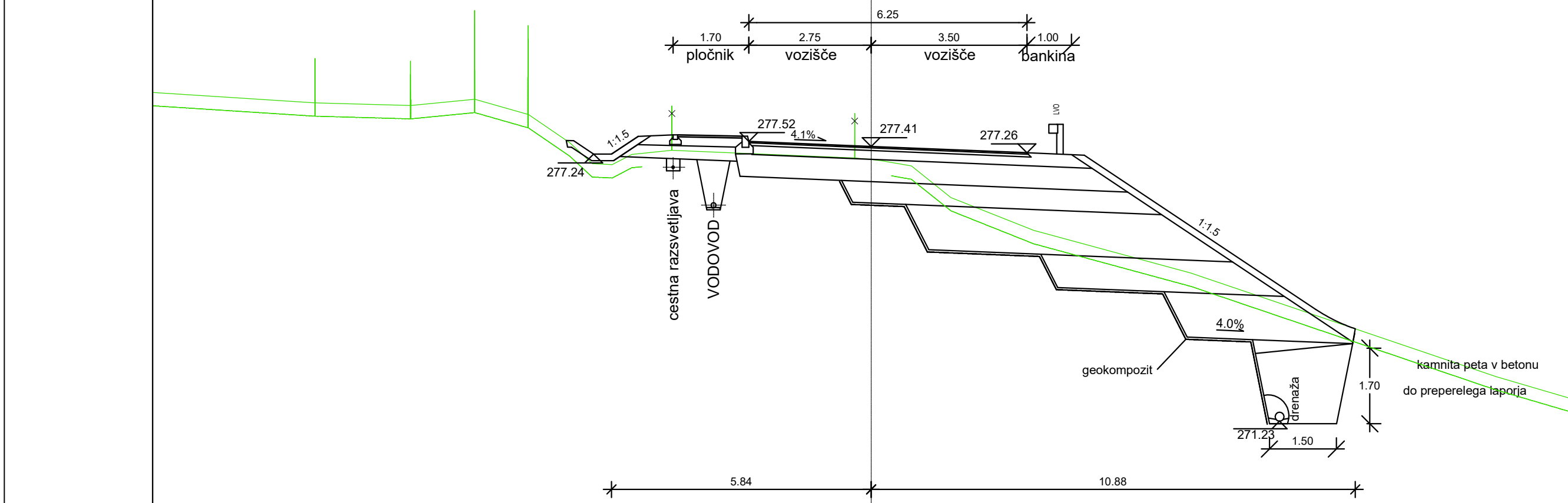


Opomba: Obvezno upoštevati, Dimenzioniranje voziščne konstrukcije in
Geološko - Geotehnično poročilo!

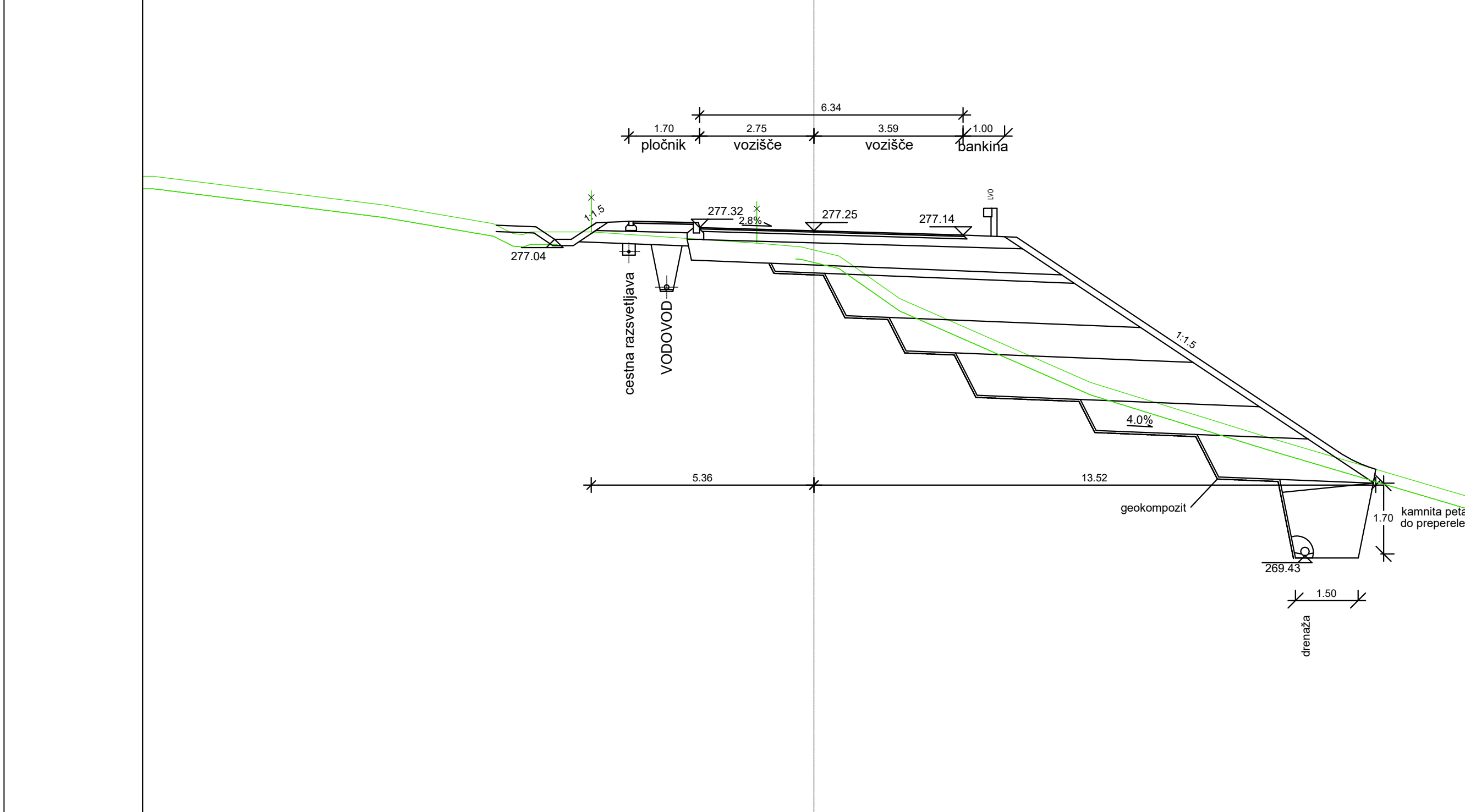
[illegible]



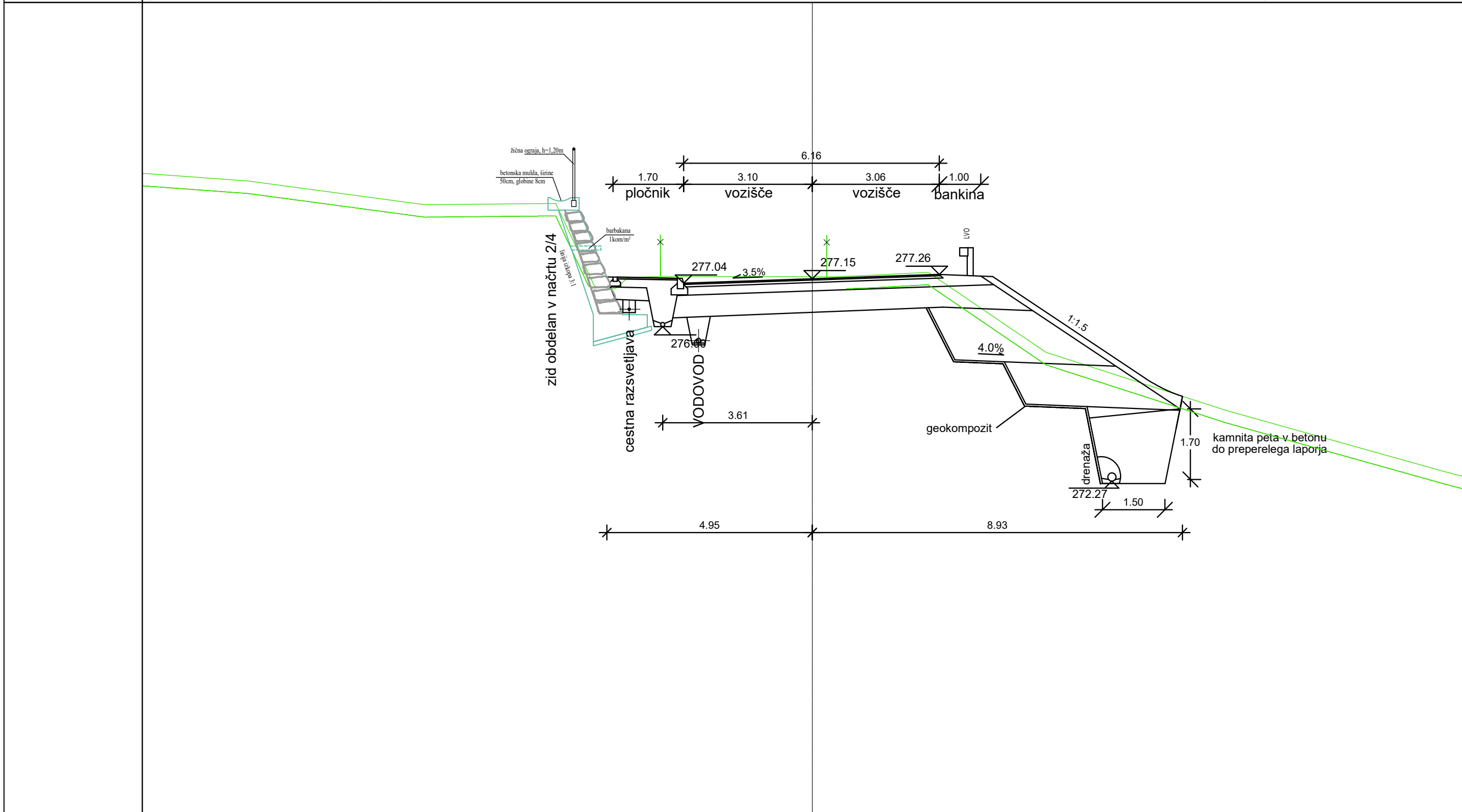
Opomba: Obvezno upoštevati, Dimenzioniranje voziščne konstrukcije in Geološko - Geotehnično poročilo!					
sprememba:		opis spremembe:		datum:	
GPI		naziv:		ime in priimek:	
gradbeno projektiranje in inženiring, d.o.o.		vođa proj.:		mag. Mojca Radakovič, u.d.i.g.	
Kobčarjeva ulica 31, 8000 Novo mesto		vođa risbe:		mag. Mojca Radakovič, u.d.i.g.	
tel.: 07/33 77 630		projektant:		Marian Klopučar, inž.gr.	
objekt:		REKONSTRUKCIJA REGIONALNE CESTE R3-677/2202 PIŠECE - ZGORNJA POHANČA - KRŠKO OD KM 12+800 DO KM 16+370 »ZDOLE-PLETERJE-KRŠKO« (NOVELACIJA)		št. praj.:	
faza:		PZI (vzdrž. dela v varov. pasu ceste)		P-33/2010	
opis risbe:		PREČNI PREREZI		št. noštra:	
				C-33/2010	
				šifra CC:	
				2112	
				datum:	
				januar 2022	
vrsta načrta:		02/1 Vodilni načrt - načrt gradbenišтва - cesta			
št. odseka:		arhivska št.:		šifra risbe:	
2202		0009.01		004.2101 G.132	
št. priloge:		G.8.8		avtor risbe:	
				GPI d.o.o., Novo mesto	
				ident. št. risbe:	
				C-33/2010 - G.8.8	



262.000										
CESTISCE	P55 13+768.14									
OD.OSI										
TEREN										
OD.OSI	12.500	12.500	12.500	12.500	12.500	12.500	12.500	12.500	12.500	12.500

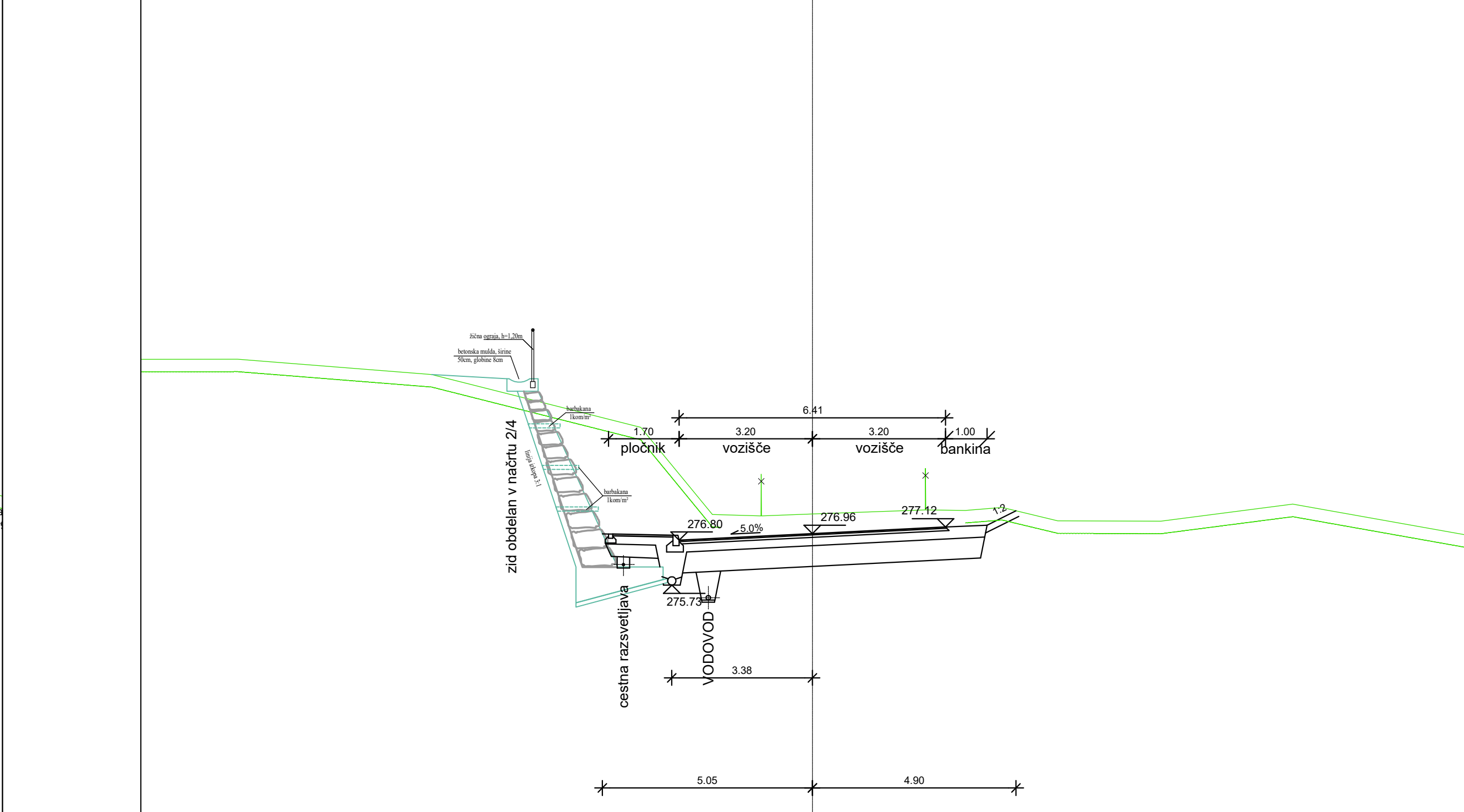


262.000										
CESTISCE	P56 13+787.26									
OD.OSI										
TEREN										
OD.OSI	15.867	15.867	15.867	15.867	15.867	15.867	15.867	15.867	15.867	15.867

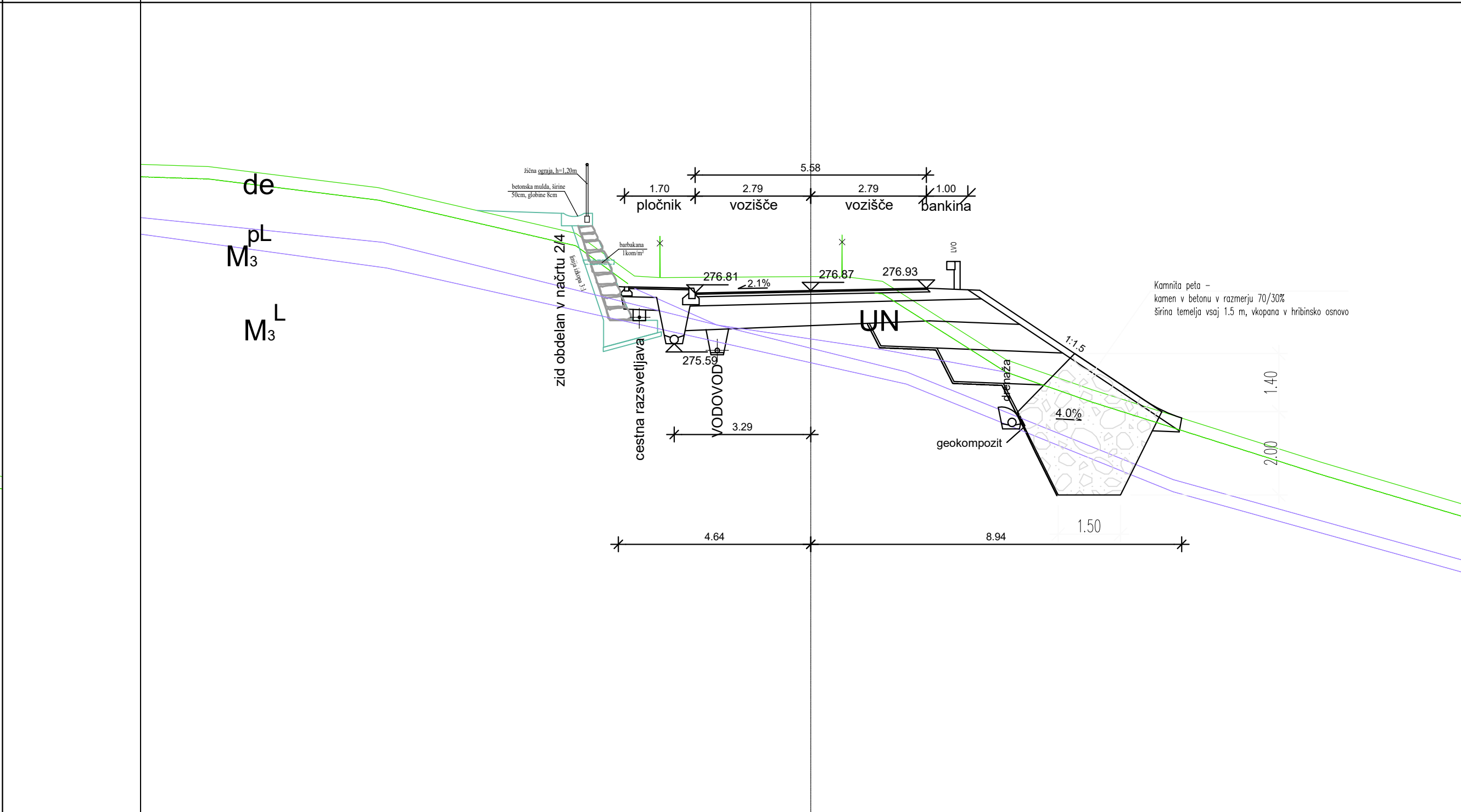


263.000										
CESTISCE	P57 13+807.13									
OD.OSI										
TEREN										
OD.OSI	13.600	13.600	13.600	13.600	13.600	13.600	13.600	13.600	13.600	13.600

269.000										
CESTISCE	P58 13+826.10									
OD.OSI										
TEREN										
OD.OSI	15.007	15.007	15.007	15.007	15.007	15.007	15.007	15.007	15.007	15.007



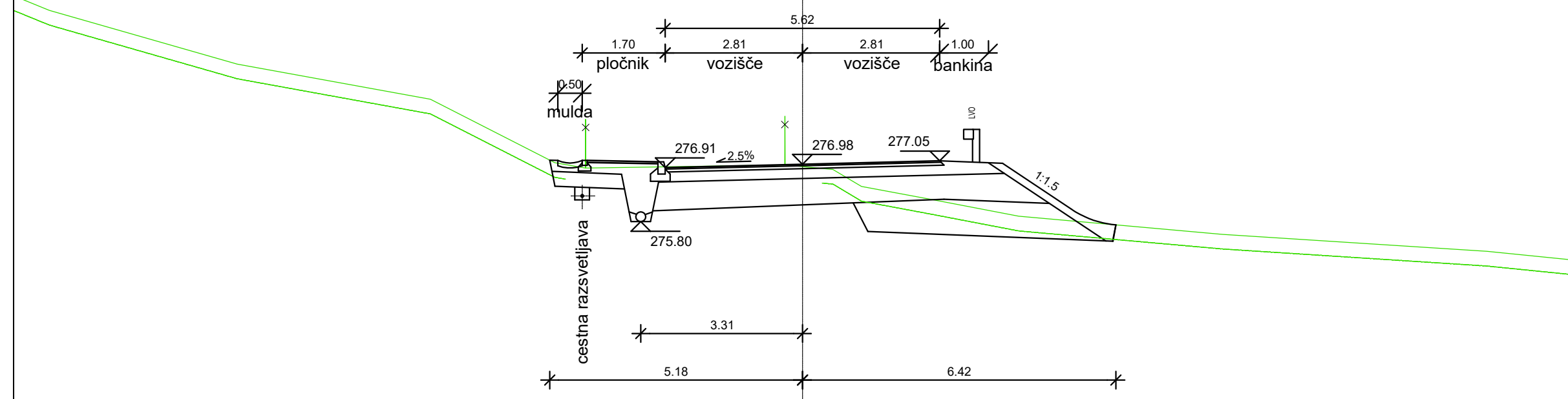
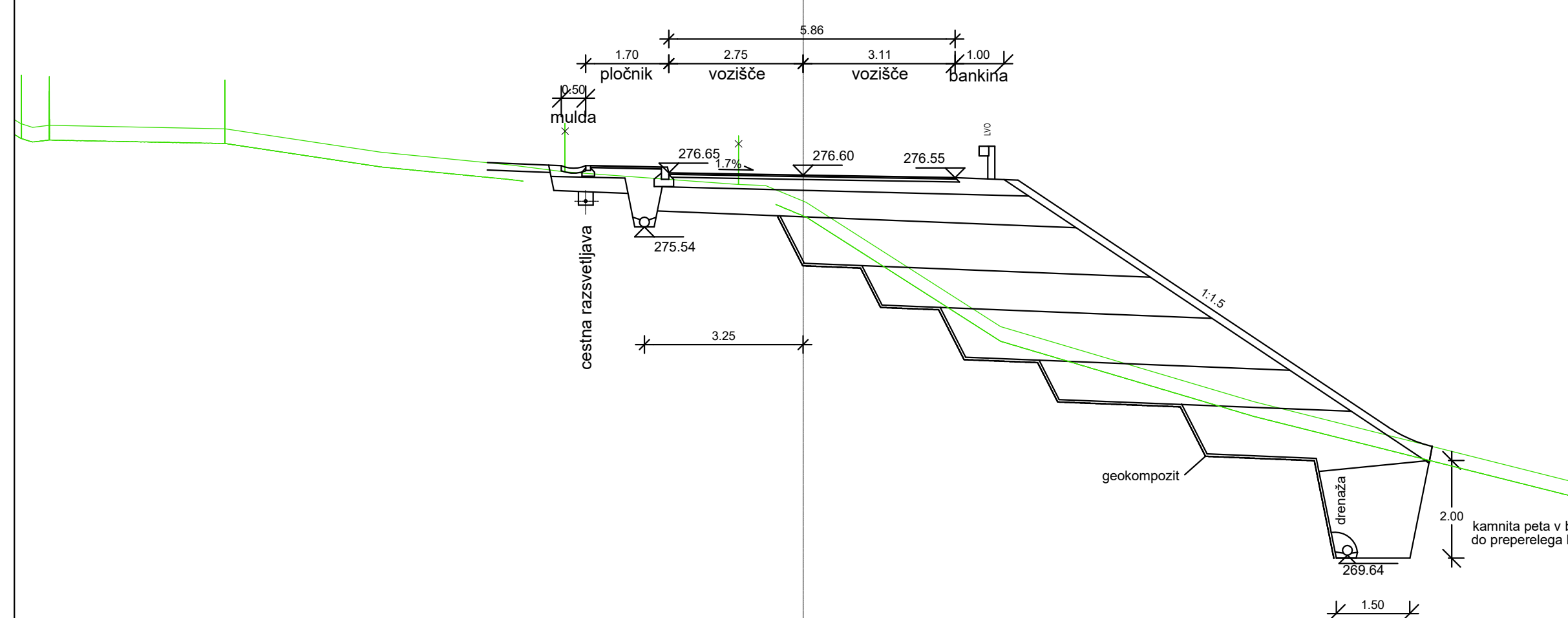
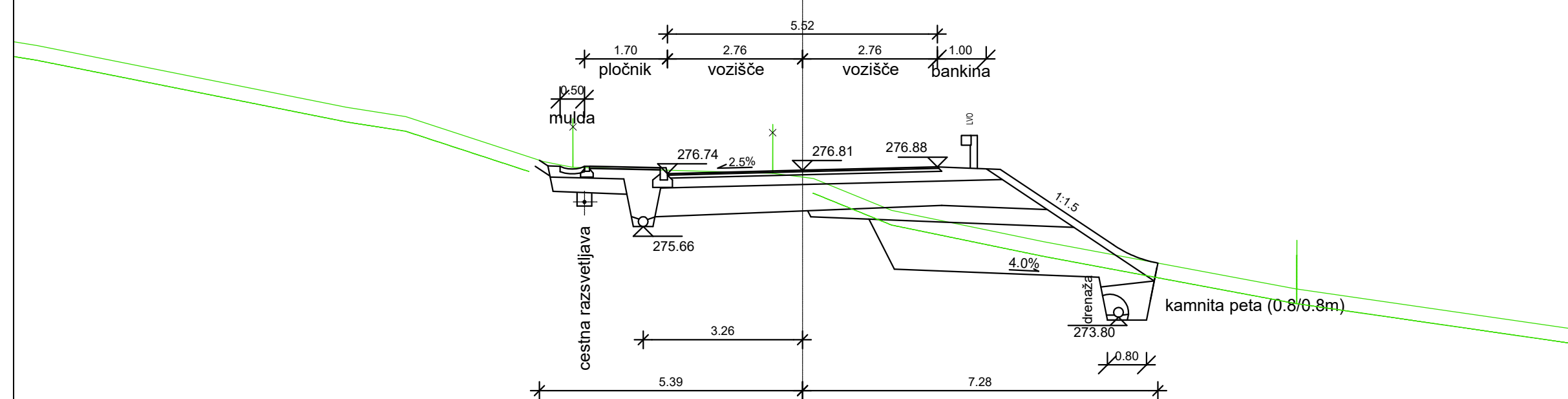
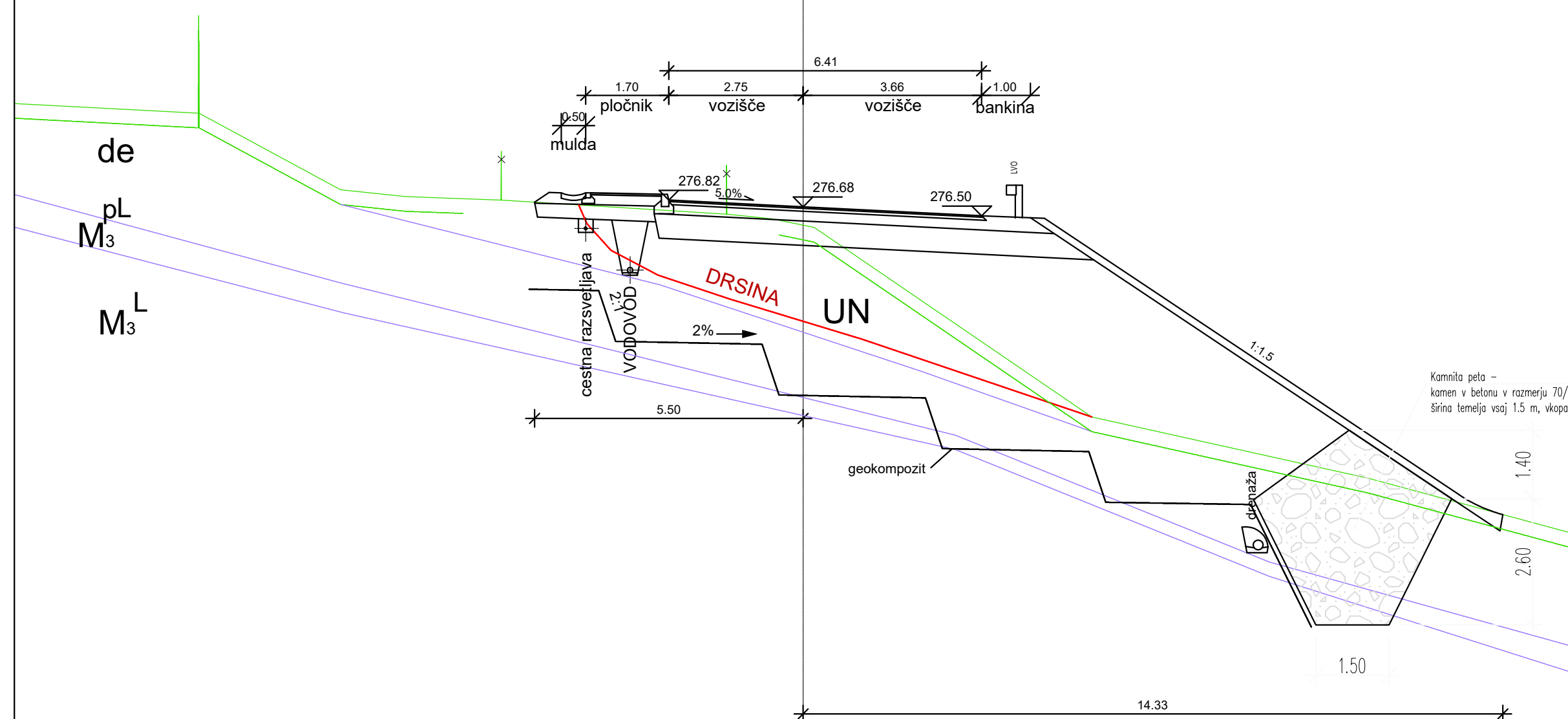
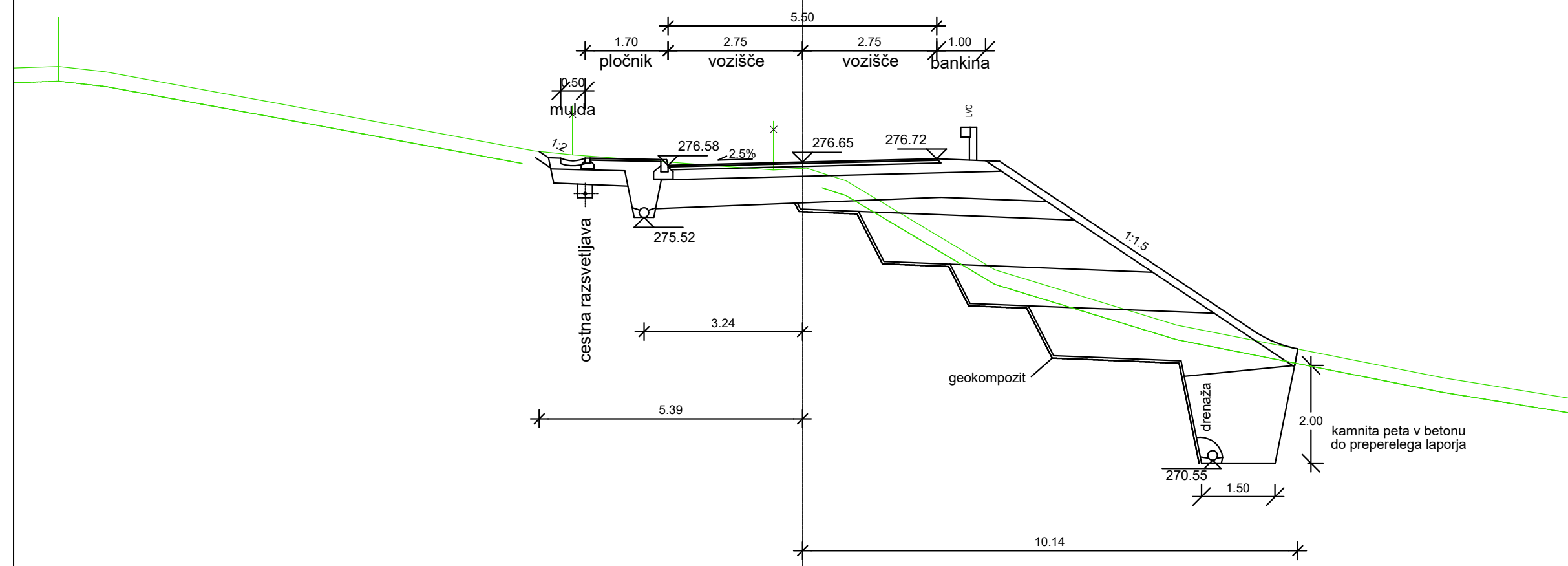
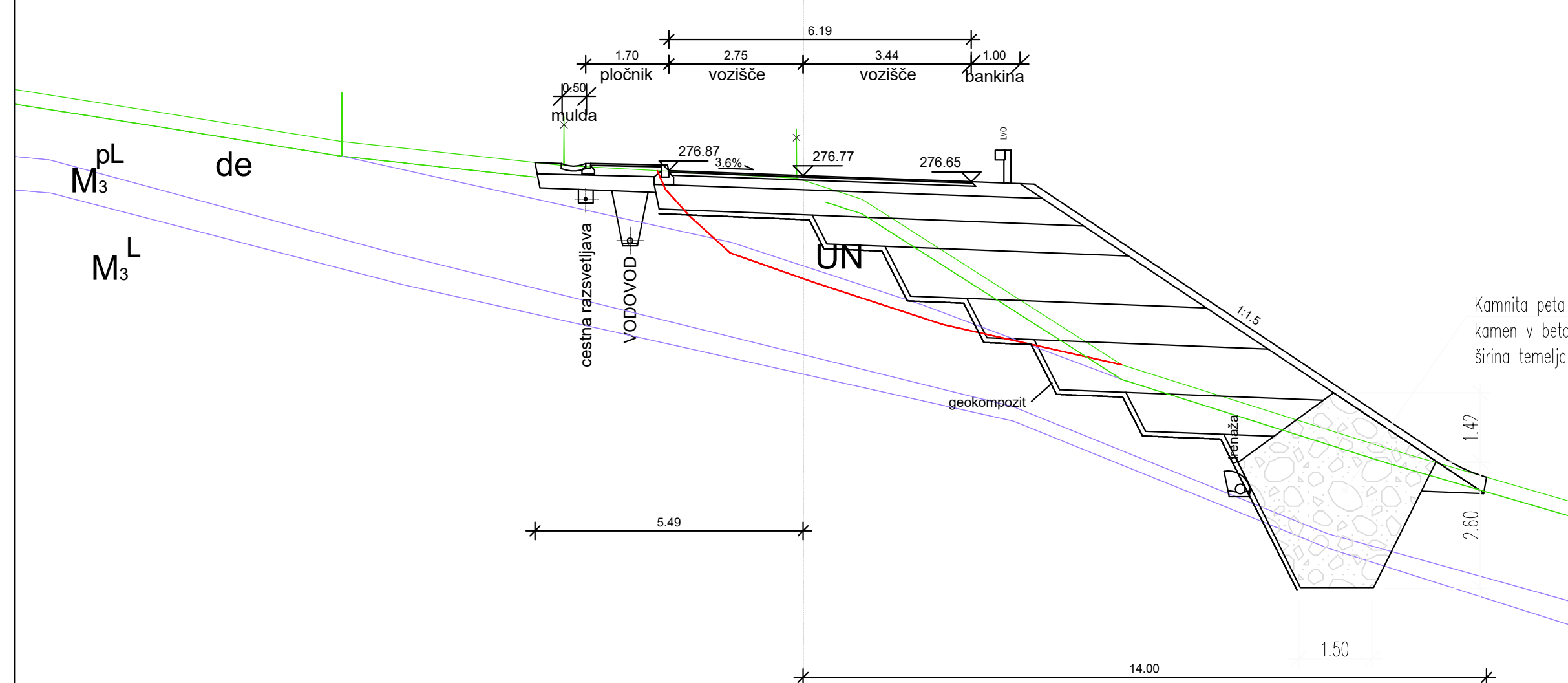
269.000										
CESTISCE	P59 13+846.89									
OD.OSI										
TEREN										
OD.OSI	13.825	13.825	13.825	13.825	13.825	13.825	13.825	13.825	13.825	13.825





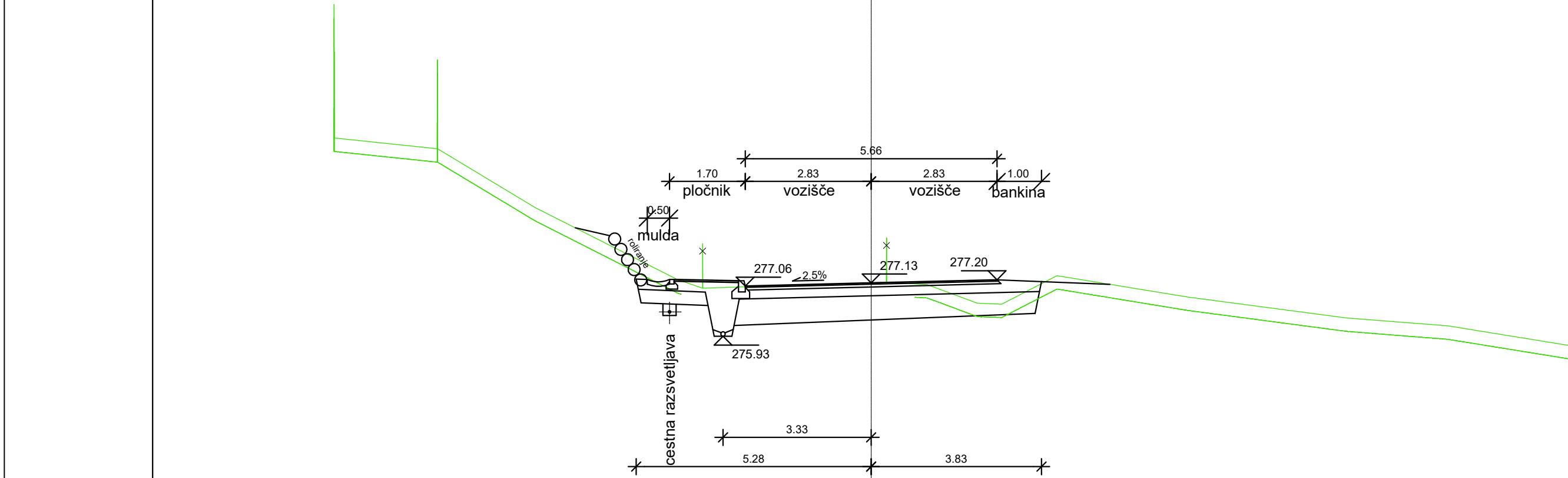
263.000										
CESTISCE	P60 13+866.54									
OD.OSI										
TEREN										
OD.OSI	14.520	14.520	14.520	14.520	14.520	14.520	14.520	14.520	14.520	14.520

Opomba: Obvezno upoštevati, Dimenzioniranje voziščne konstrukcije in Geološko - Geotehnično poročilo!

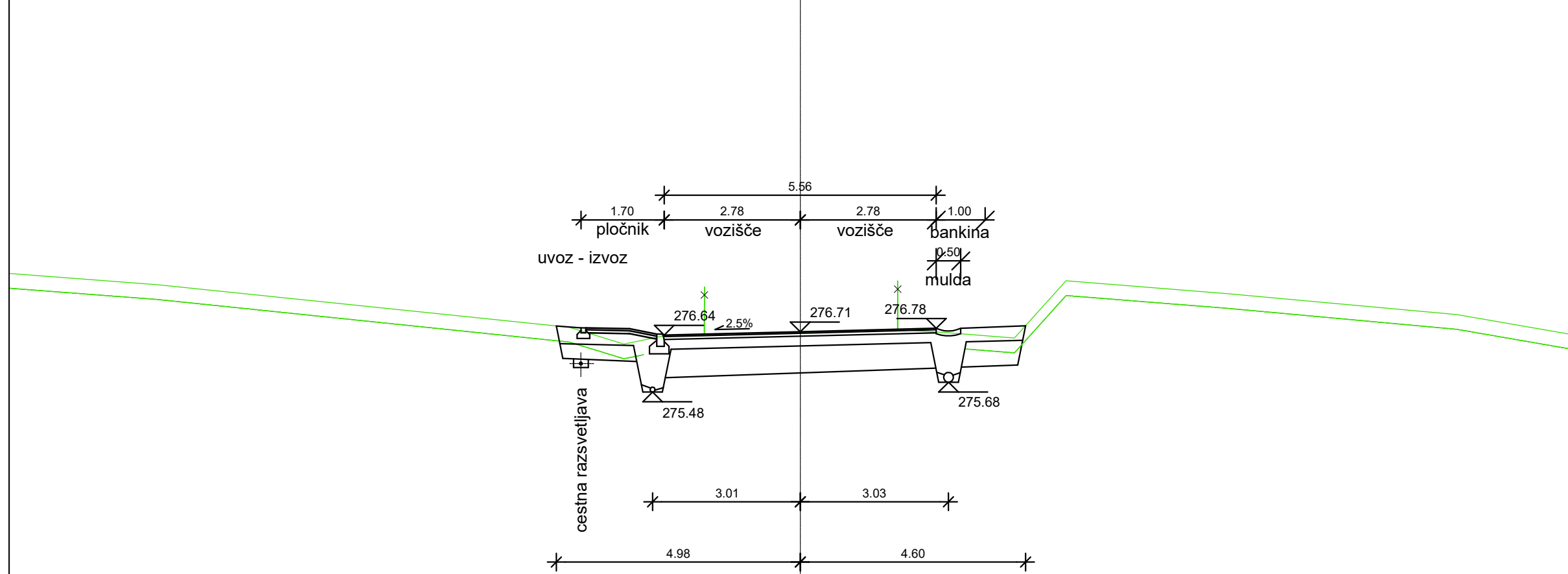
sprememba:		opis spremembe:		datum:		podpis	
GPI		naziv		ime in priimek		ident. št./25	
gradbeno projektiranje in inženiring, d.o.o.		vođa proj.		mag. Mojca Radakovič, u.d.l.g.		G-1134	
Kobovarska ulica 31, 8000 Novo mesto		vođa matro		mag. Mojca Radakovič, u.d.l.g.		G-1134	
tel.: 07/33 77 630		projektant		Marjan Klobučar, inž. gr			
objekt		REKONSTRUKCIJA REGIONALNE CESTE R3-677/2202 PIŠECE - ZGORNJA POHANCA - KRŠKO OD KM 12+800 DO KM 16+370 »ZDOLE-PLETERJE-KRŠKO« (NOVELACIJA)				št. proj.: P-33/2010	
faza:		PZI (vzdrž. dela v varov. pasu ceste)				št. načrta: C-33/2010	
opis risbe:		PREČNI PREREZI				šifra CC: 2112	
vrsta matro:		02/1 Vodilni načrt - načrt gradbenišva - cesta				datum: januar 2022	
št. odseka:		2202 0009.01 004.2101 G.132				prostor za črtno kodo arhiva:	
št. priloge:		G.8.9				avtor risbe: GPI d.o.o., Novo mesto	
						ident. št. risbe: C-33/2010 - G.8.9	



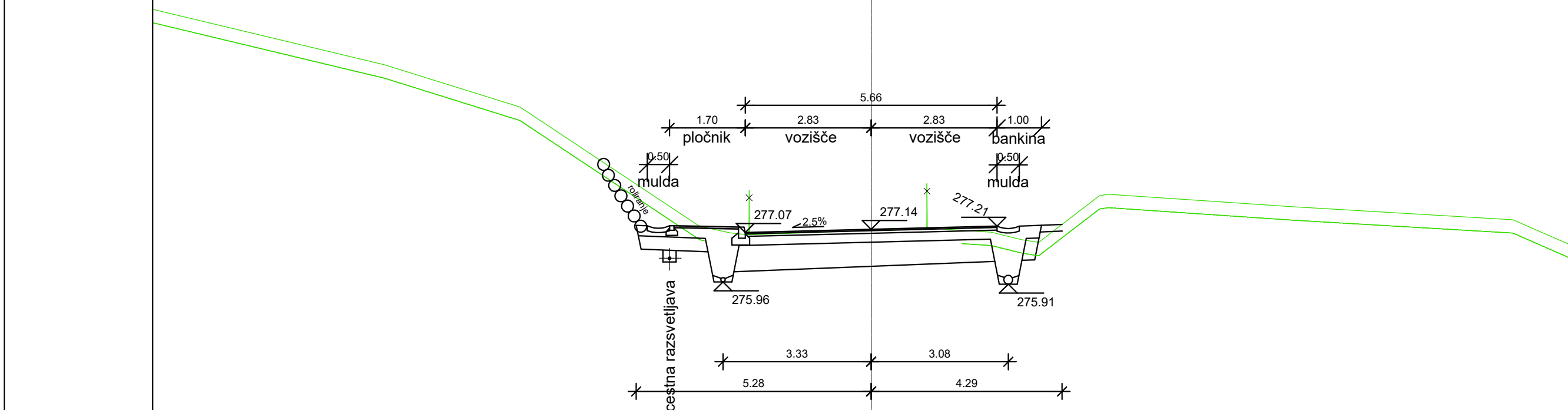
spremenba:		opis spremembe:		datum:		podpis:	
		naziv ime in priimek vodja proj. vodje naobla. projektant		ime in priimek mag. Mojca Radatkovič, u.d.i.g. mag. Mojca Radatkovič, u.d.i.g. Marjan Klobučar, inž gr.		ident. št. IZS G-1134 G-1134	
gradbeno projektiranje in inženiring, d.o.o. Kobovarjeva ulica, 3110 Novo mesto tel.: 07/35 77 630		izdaja št. 1		datum:		podpis: 	
objekt REKONSTRUKCIJA REGIONALNE CESTE R3-677/2022 PIŠECE - ZGORNJA POKANČA – KRŠKO OD KM 12+800 DO KM 16+370 »ZDOLJE-PLETERJE V KRŠKO« (NOVELACIJA)				št. proj.: št. naobla.: sifra CCA:		P-33/2010 C-33/2010 2112	
fazo: opis risbe:				merilo: del risbe:		datum: januar 2022	
PZI (vzdrž.) dela v varov. pasu ceste) PREČNI PREREZI				1:100			
vrsta naobla.: št. odseka:				01/1 Vodilni načrt - načrt gradbenišva - cesta		prostor za črtno kodo arhiva:	
2202		0009.01		004.2101		G.132	
št. priloge:		G.8.10		avtor risbe: ident. št. risbe:		GPI d.o.o., Novo mesto C-33/2010 - G.8.10	



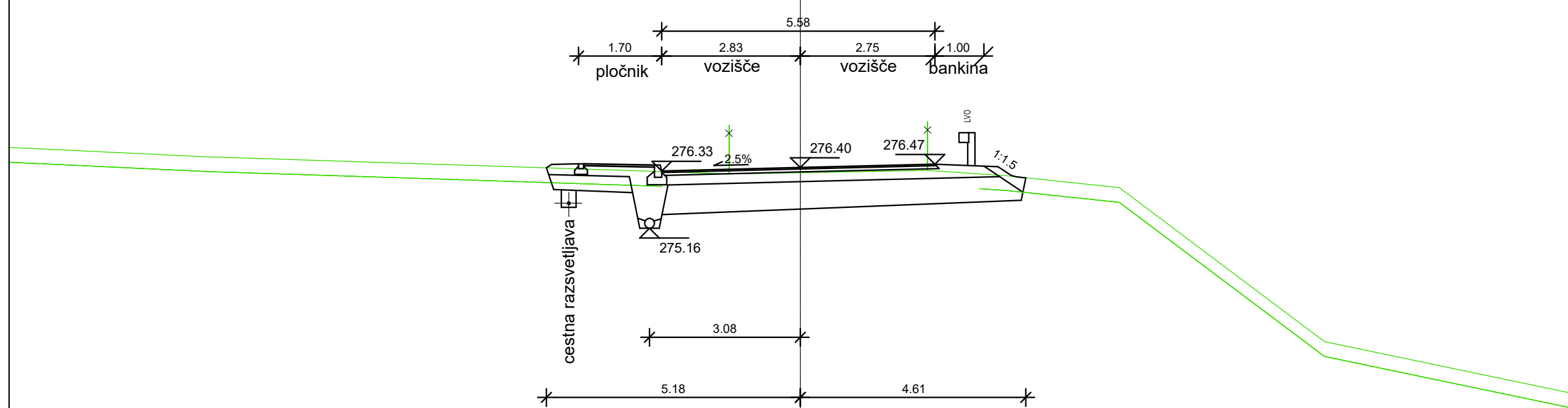
269.000	P67	14+4.63
CESTISCE		
OD.OSI		
TEREN		
OD.OSI		



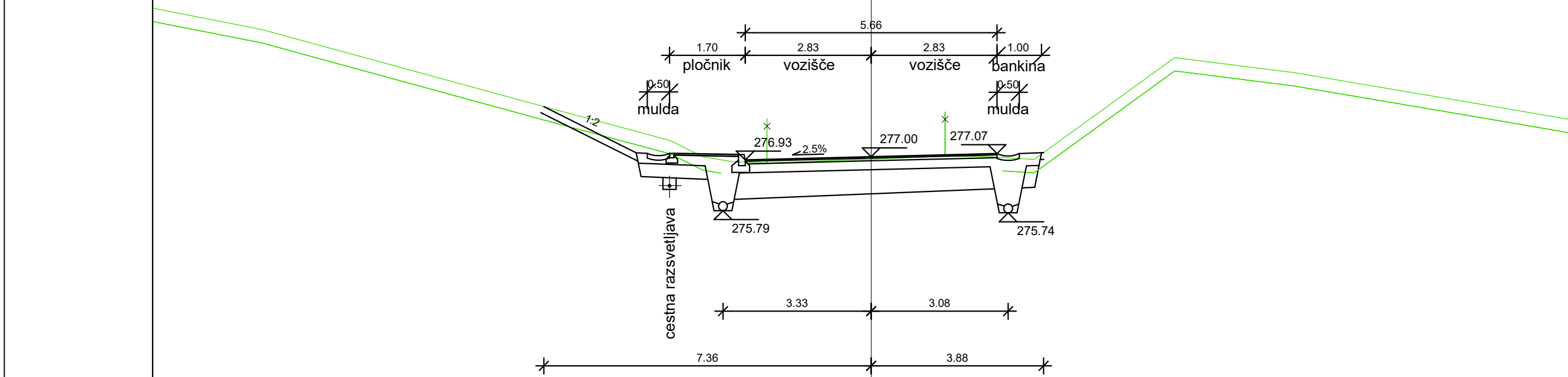
269.000	P70	14+64.76
CESTISCE		
OD.OSI		
TEREN		
OD.OSI		



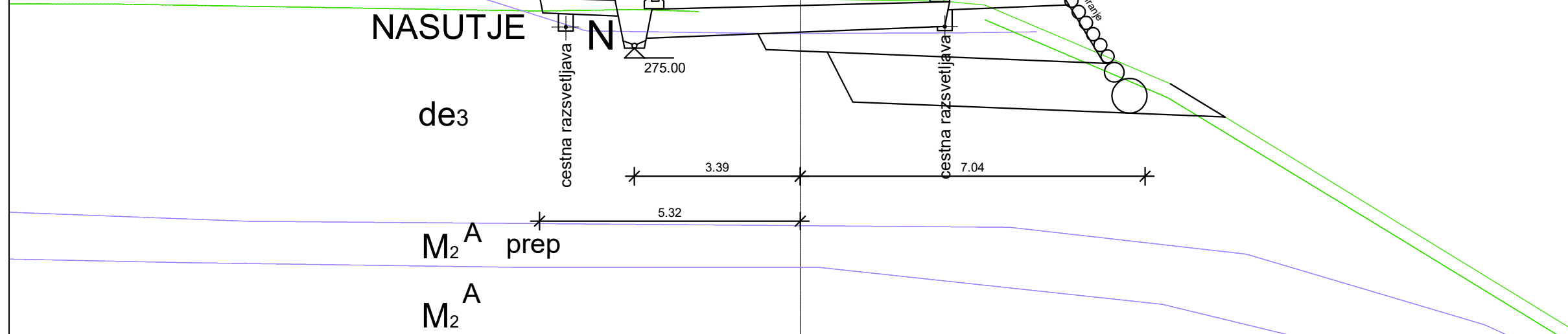
269.000	P68	14+24.60
CESTISCE		
OD.OSI		
TEREN		
OD.OSI		



264.000	P71	14+84.91
CESTISCE		
OD.OSI		
TEREN		
OD.OSI		



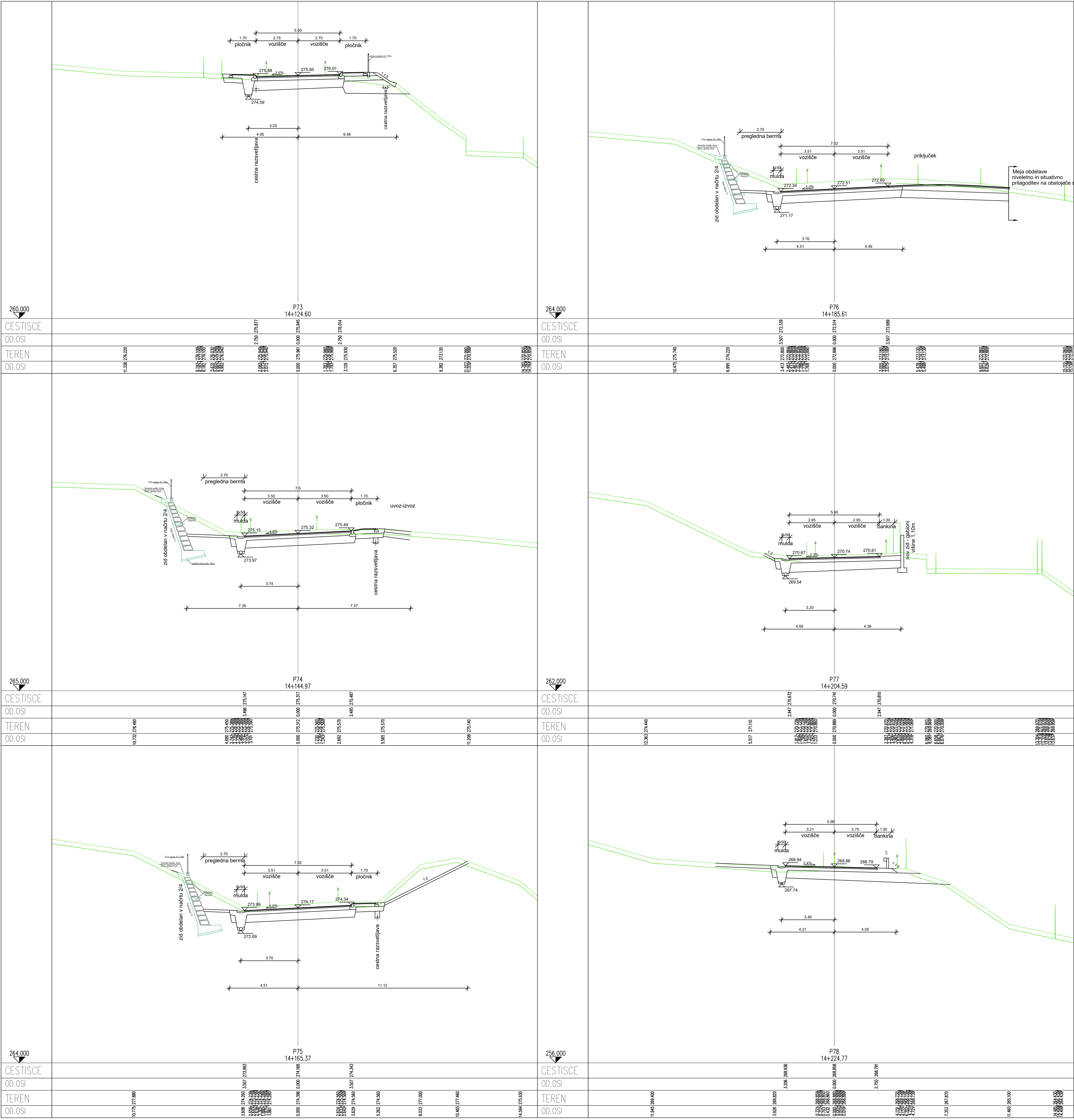
270.000	P69	14+44.62
CESTISCE		
OD.OSI		
TEREN		
OD.OSI		



261.000	P72	14+104.31
CESTISCE		
OD.OSI		
TEREN		
OD.OSI		


Opomba: Obvezno upoštevati, Dimenzioniranje voziščne konstrukcije in Geološko - Geotehnično poročilo!


sprememba:		opis spremembe:		datum:		podpis	
GPI		naziv:		ime in priimek:		ident. št. (GPI)	
gradbeno projektiranje in inženiring, d.o.o.		voda proj.:		mag. Mojca Radakovič, u.d.i.g.		G-1134	
Kobovarjeva ulica 31, 8000 Novo mesto		voda matro:		mag. Mojca Radakovič, u.d.i.g.		G-1134	
tel.: 07/33 77 630		projektant:		Marjan Klobučar, inž. gr.			
objekt:		REKONSTRUKCIJA REGIONALNE CESTE R3-677/2202 PIŠECE - ZGORNJA POHANČA - KRŠKO OD KM 12+800 DO KM 16+370 »ZDOLJE-PLETERJE-KRŠKO« (NOVELACIJA)				št. proj.:	
faza:		PZI (vzdrž. dela v varov. pasu ceste)				P-33/2010	
opis risbe:		PREČNI PREREZI				št. načrta:	
						C-33/2010	
						šifra CC:	
						2112	
						datum:	
						januar 2022	
vrsta matra:		02/1 Vodilni načrt - načrt gradbenišva - cesta					
št. odseka:		arhivsko št.:		faza/objekt:		šifra risbe:	
2202		0009.01		004.2101		G.132	
št. priloge:		G.8.11		avtor risbe:		GPI d.o.o., Novo mesto	
				ident. št. risbe:		C-33/2010 - G.8.11	

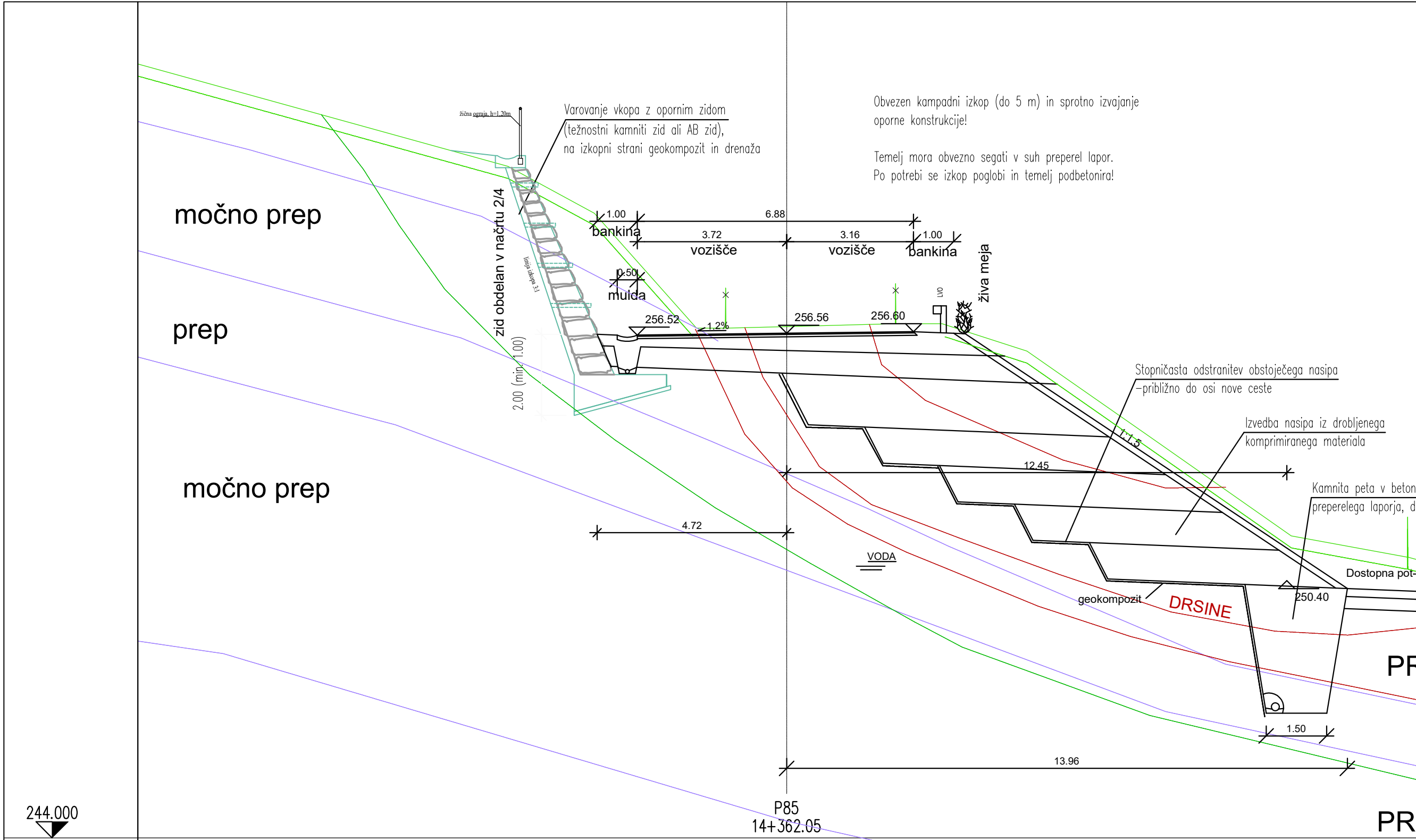


Opomba: Obvezno upoštevati, Dimenzioniranje voziščne konstrukcije in Geološko - Geotehnično poročilo!

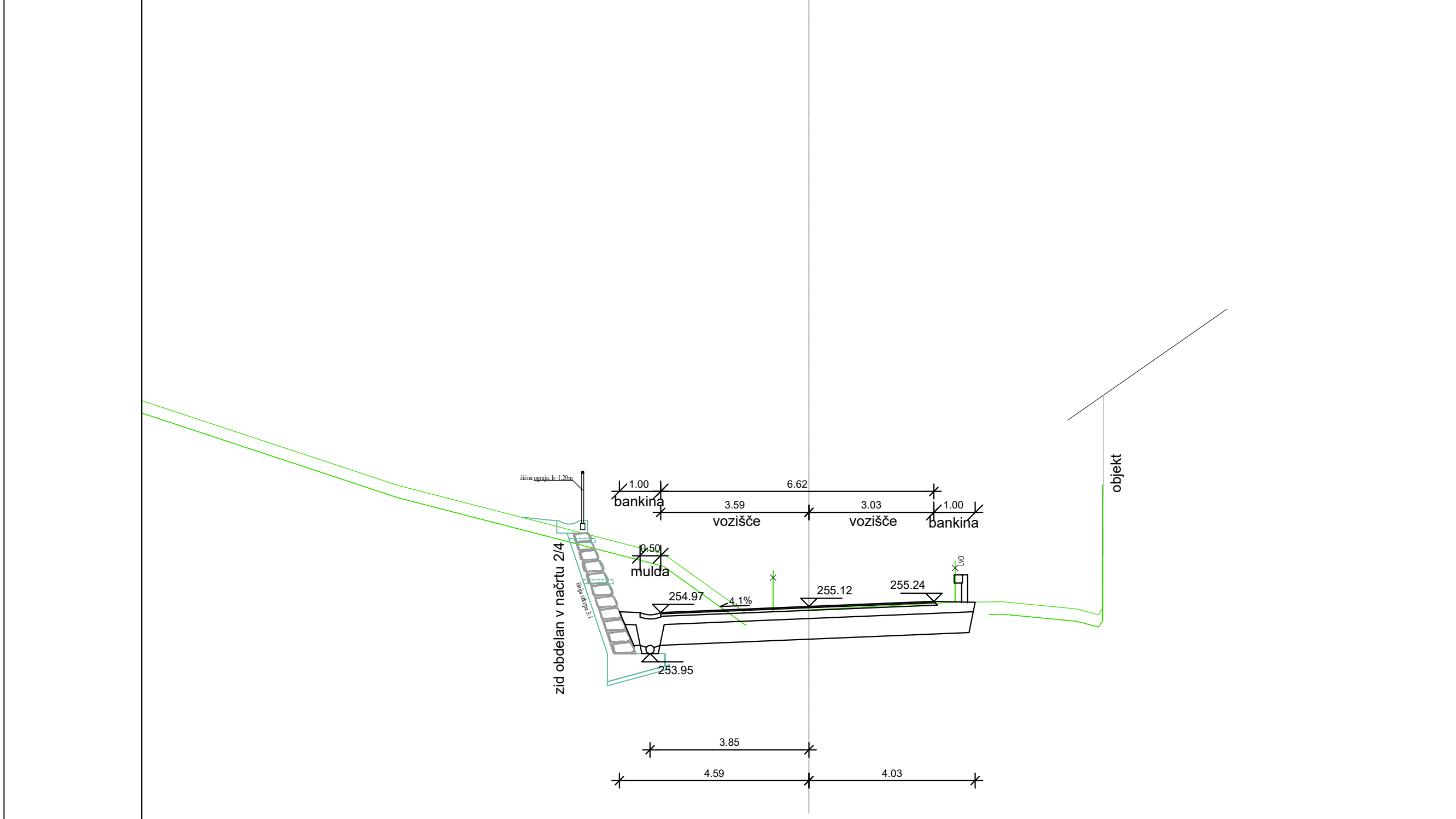
sprememba:		opis spremembe:		datum:		podpis	
GPI		naziv		ime in priimek		ident. št./ŠS	
gradbeno projektiranje in inženiring, d.o.o.		vođa proj.		mag. Mojca Radaković, u.d.i.g.		G-1134	
Kobčarjeva ulica 31, 8000 Novo mesto		vođa načrta		mag. Mojca Radaković, u.d.i.g.		G-1134	
tel.: 07/33 77 630		projektant		Marian Klobučar, inž.gr.			
objekt		REKONSTRUKCIJA REGIONALNE CESTE R3-677/2202 PIŠECE - ZGORNJA POHANČA – KRŠKO OD KM 12+800 DO KM 16+370 »ZDOLE-PLETERJE-KRŠKO« (NOVELACIJA)		št. proj.:		P-33/2010	
faza:		PZI (vzdrž. dela v varov. pasu ceste)		merilo:		1:100	
opis risbe:		PREČNI PREREZI		del risbe:		datum:	
vrsta načrta:		02/1 Vodilni načrt - načrt gradbeništv - cesta		faza/objekt:		šifra risbe:	
št. odseka:		arhivska št.:		2202 0009.01 004.2101 G.132		prostor za črtno kodo arhiva:	
št. priloge:		G.8.12		avtor risbe:		GPI d.o.o., Novo mesto	
						ident. št. risbe:	
						C-33/2010 - G.8.12	



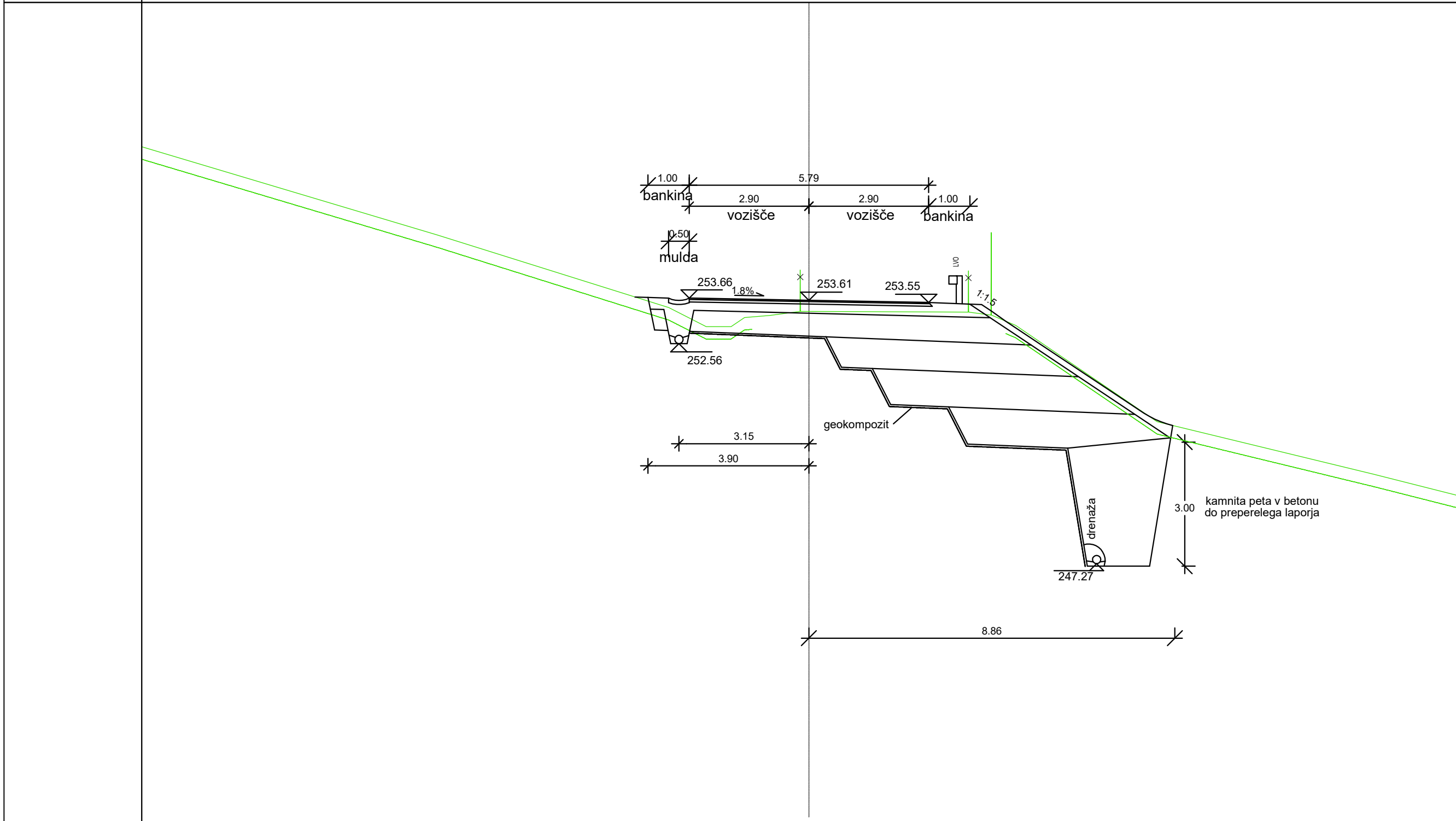
sprememba:		opis spremembe:		datum:		podpis	
		naziv		ime in priimek		ident. št./23	
gradbeno projektiranje in inženiring, d.o.o.		voda proj.		mag. Mojca Radakovič, u.d.i.g.		G-1134	
Kobovarjeva ulica 31, 8000 Novo mesto		voda matro		mag. Mojca Radakovič, u.d.i.g.		G-1134	
tel.: 07/33 77 630		projektant		Marjan Klobučar, inž. gr.			
objekt		REKONSTRUKCIJA REGIONALNE CESTE R3-677/2202 PIŠECE - ZGORNJA POHANČA - KRŠKO OD KM 12+800 DO KM 16+370 »ZDOLJE-PLETERJE-KRŠKO« (NOVELACIJA)				št. proj.: P-33/2010	
faza:		PZI (vzdrž. dela v varov. pasu ceste)				št. načrta: C-33/2010	
opis risbe:		PREČNI PREREZI				šifra CC: 2112	
vrsta načrta:		02/1 Vodilni načrt - načrt gradbenišva - cesta				datum: januar 2022	
št. odseka:		arhivsko št.:		faza/objekt:		prostor za črtno kodo arhiva:	
2202		0009.01		004.2101		G.132	
št. priloge:		G.8.13		avtor risbe:		GPI d.o.o., Novo mesto	
				ident. št. risbe:		C-33/2010 - G.8.13	



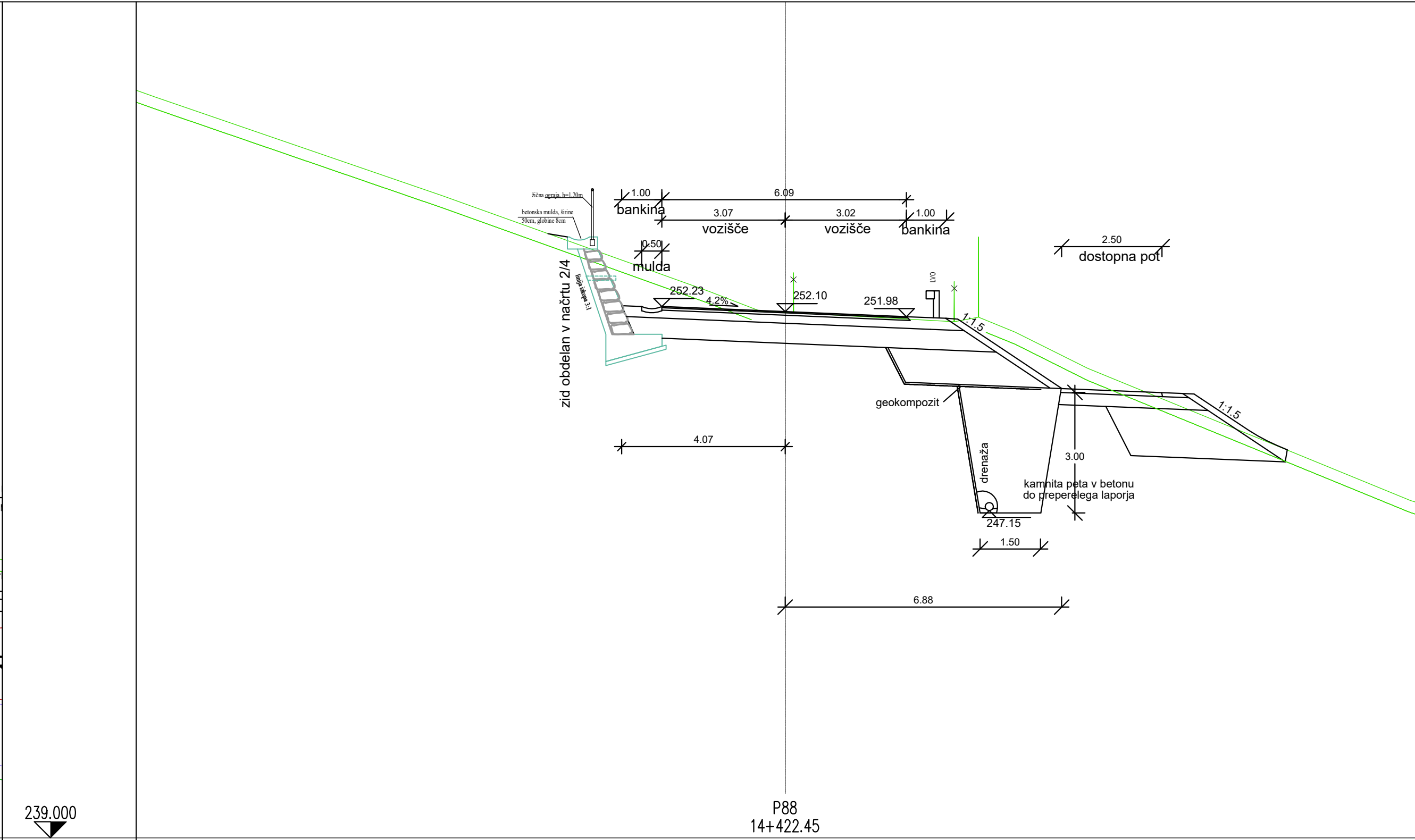
244.000	P85	14+362.05
CESTISCE		
OD.OSI		
TEREN		
OD.OSI		



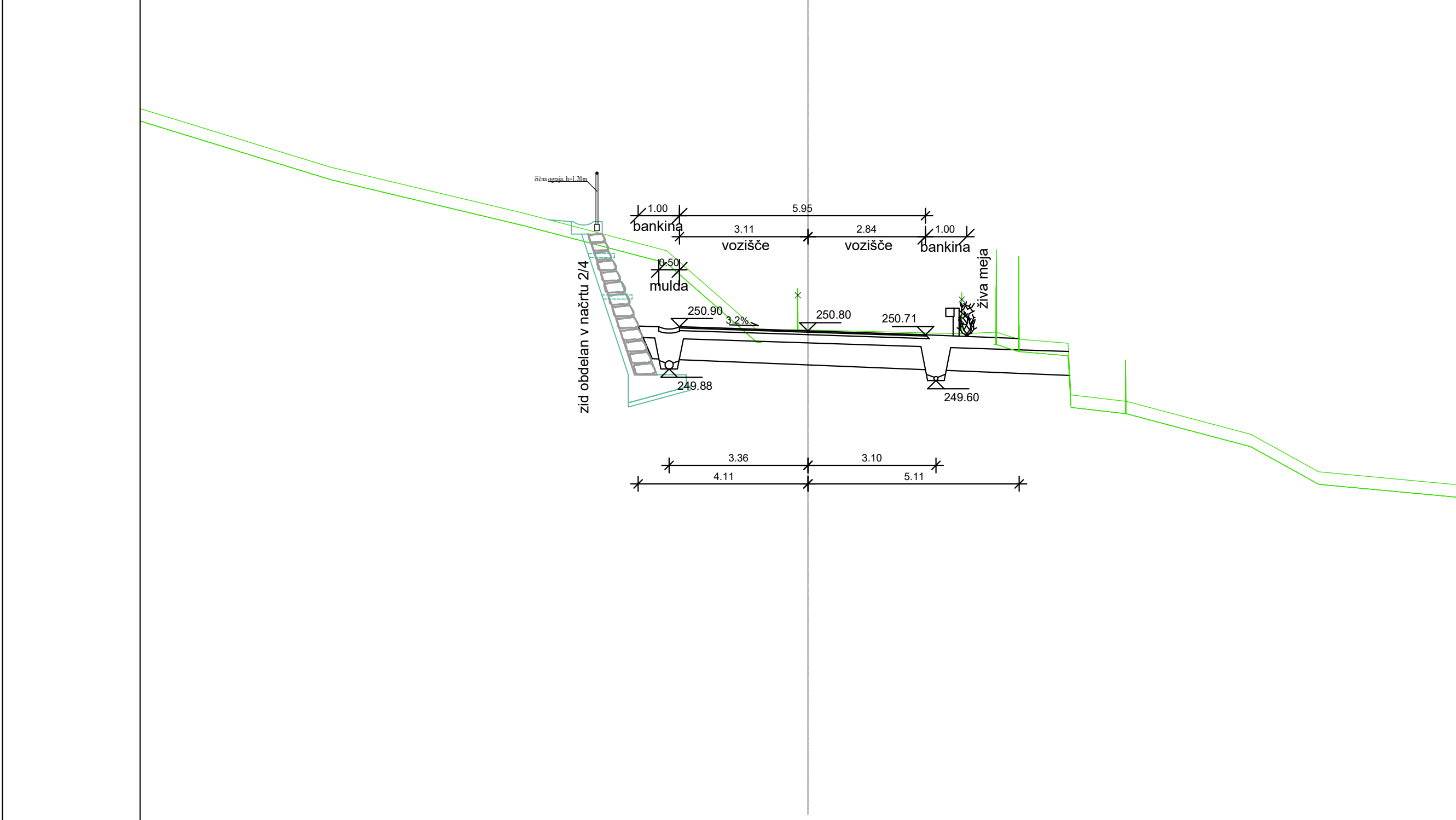
249.000	P86	14+381.98
CESTISCE		
OD.OSI		
TEREN		
OD.OSI		



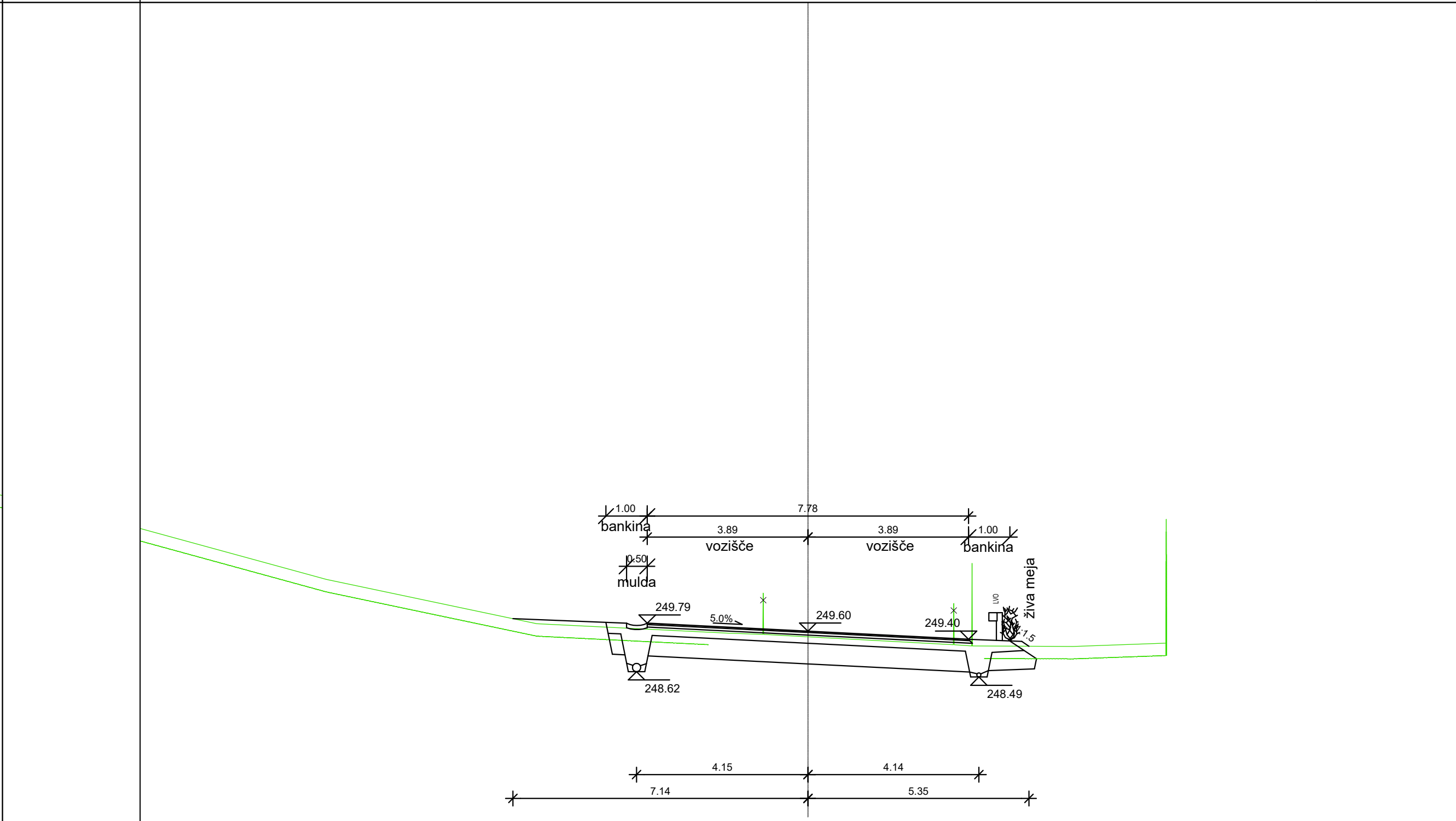
240.000	P87	14+402.20
CESTISCE		
OD.OSI		
TEREN		
OD.OSI		



239.000	P88	14+422.45
CESTISCE		
OD.OSI		
TEREN		
OD.OSI		



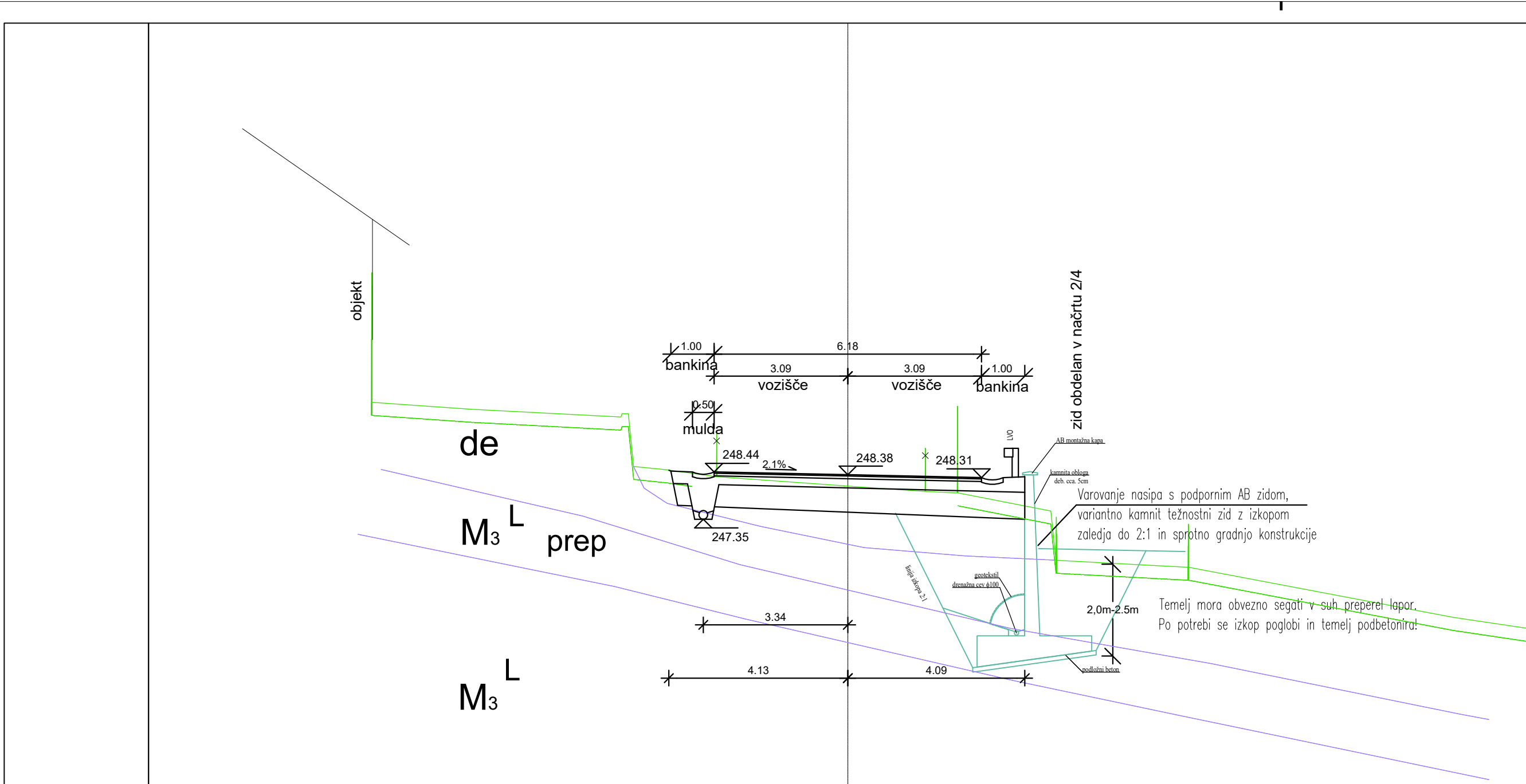
238.000	P89	14+442.30
CESTISCE		
OD.OSI		
TEREN		
OD.OSI		



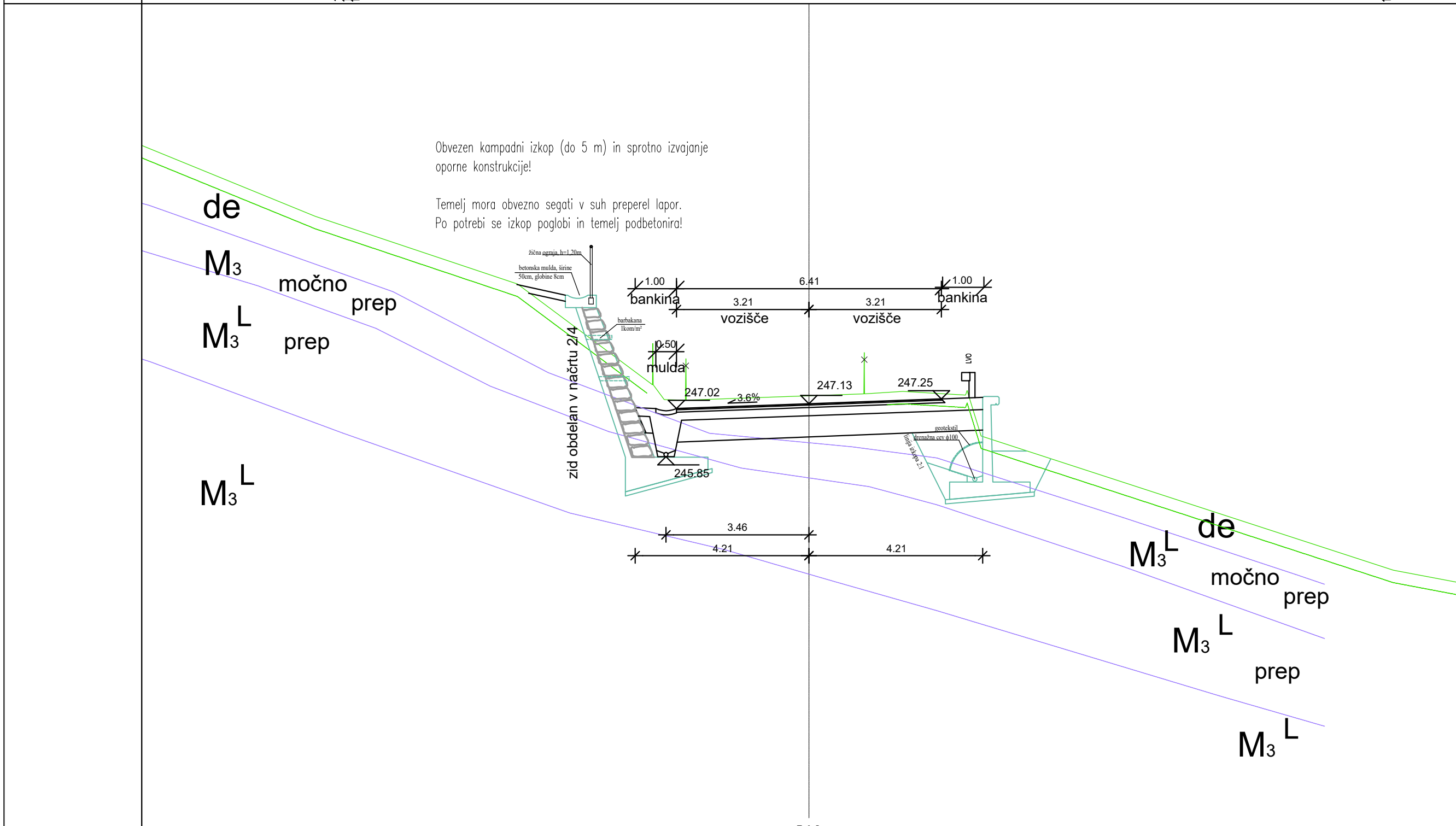
244.000	P90	14+462.93
CESTISCE		
OD.OSI		
TEREN		
OD.OSI		

Opomba: Obvezno upoštevati, Dimenzioniranje voziščne konstrukcije in Geološko - Geotehnično poročilo!

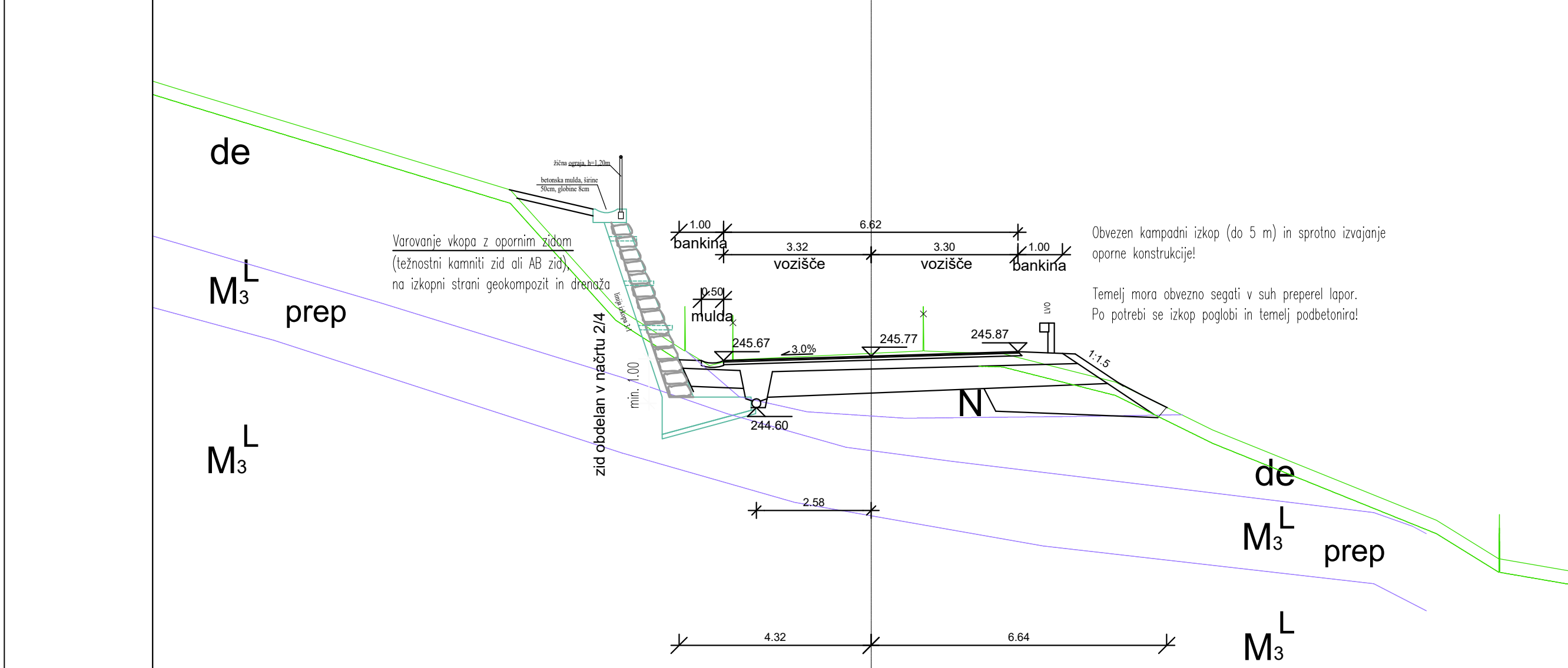
sprememba:		opis spremembe:		datum:		podpis	
GPI		naziv		ime in priimek		ident. št.	
gradbeno projektiranje in inženiring, d.o.o.		voda proj.		mag. Mojca Radakovič, u.d.l.g.		G-1134	
Kobovarjeva ulica 31, 8000 Novo mesto		voda matro		mag. Mojca Radakovič, u.d.l.g.		G-1134	
tel.: 07/33 77 630		projektant		Marjan Klobutar, inž. gr.			
objekt		REKONSTRUKCIJA REGIONALNE CESTE R3-677/2202 PIŠECE - ZGORNJA POHANČA - KRŠKO OD KM 12+800 DO KM 16+370 »ZDOLE-PLETERJE-KRŠKO« (NOVELACIJA)		št. proj.:		P-33/2010	
faza:		PZI (vzdrž. dela v varov. pasu ceste)		merilo:		1:100	
opis risbe:		PREČNI PREREZI		datum:		januar 2022	
vrsta matra:		02/1 Vodilni načrt - načrt gradbenišva - cesta		prostor za črtno kodo arhiva:			
št. odseka:		2202		arhivsko št.:		0009.01	
št. priloge:		G.8.14		avtor risbe:		GPI d.o.o., Novo mesto	
				ident. št. risbe:		C-33/2010 - G.8.14	



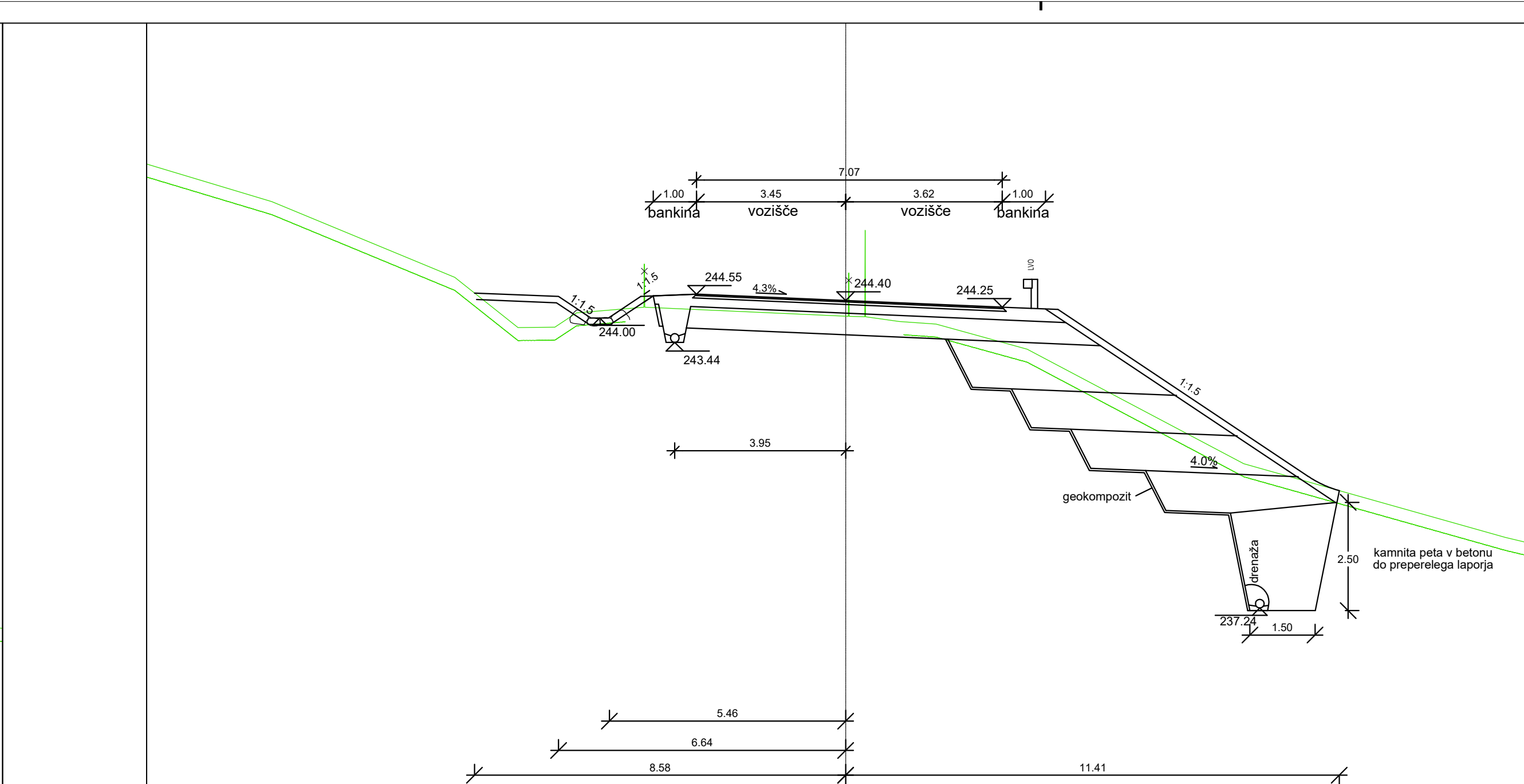
238.000	P91	14+483.65
CESTISCE		
OD.OSI		
TEREN		
OD.OSI		



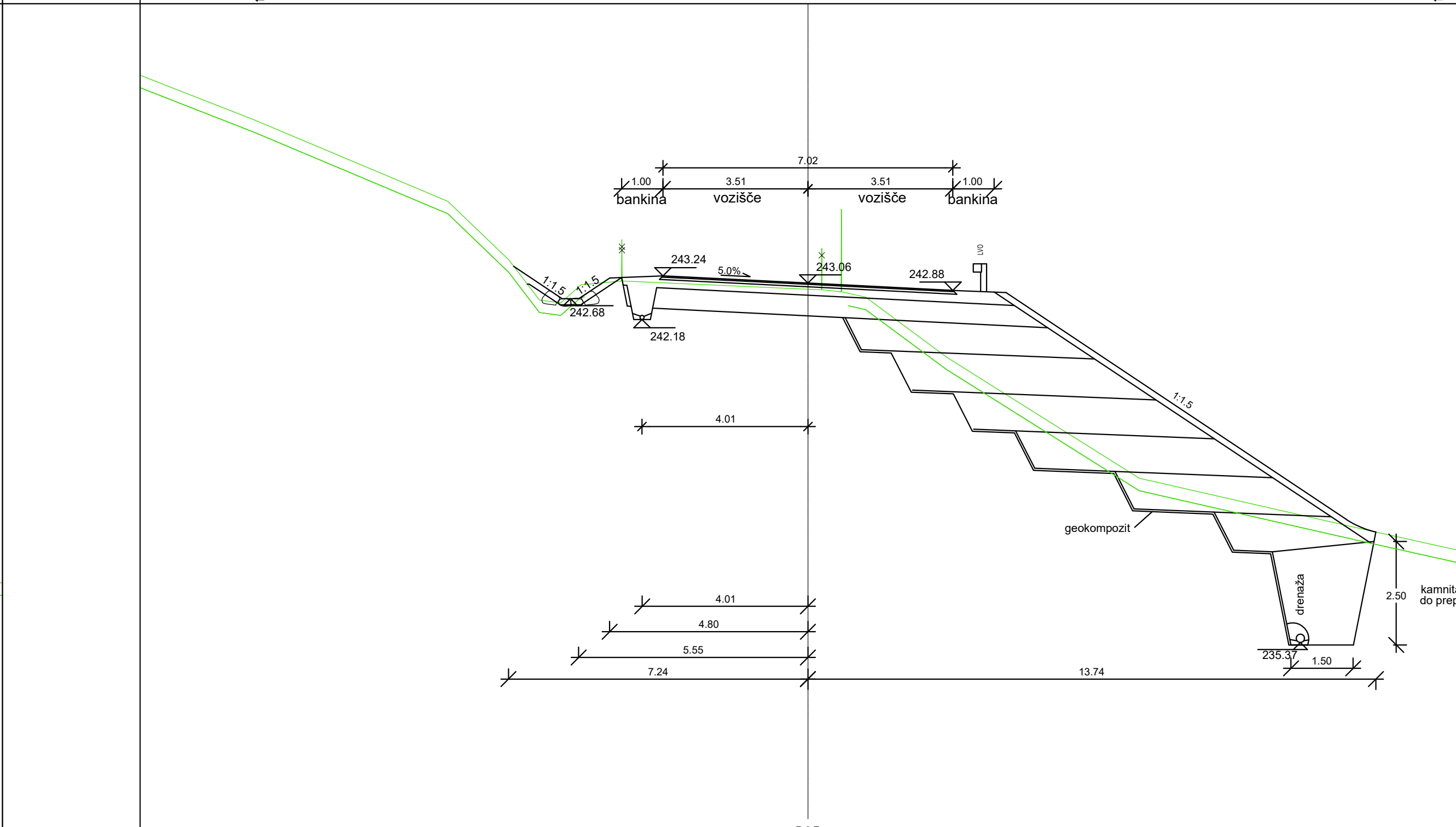
236.000	P92	14+503.53
CESTISCE		
OD.OSI		
TEREN		
OD.OSI		



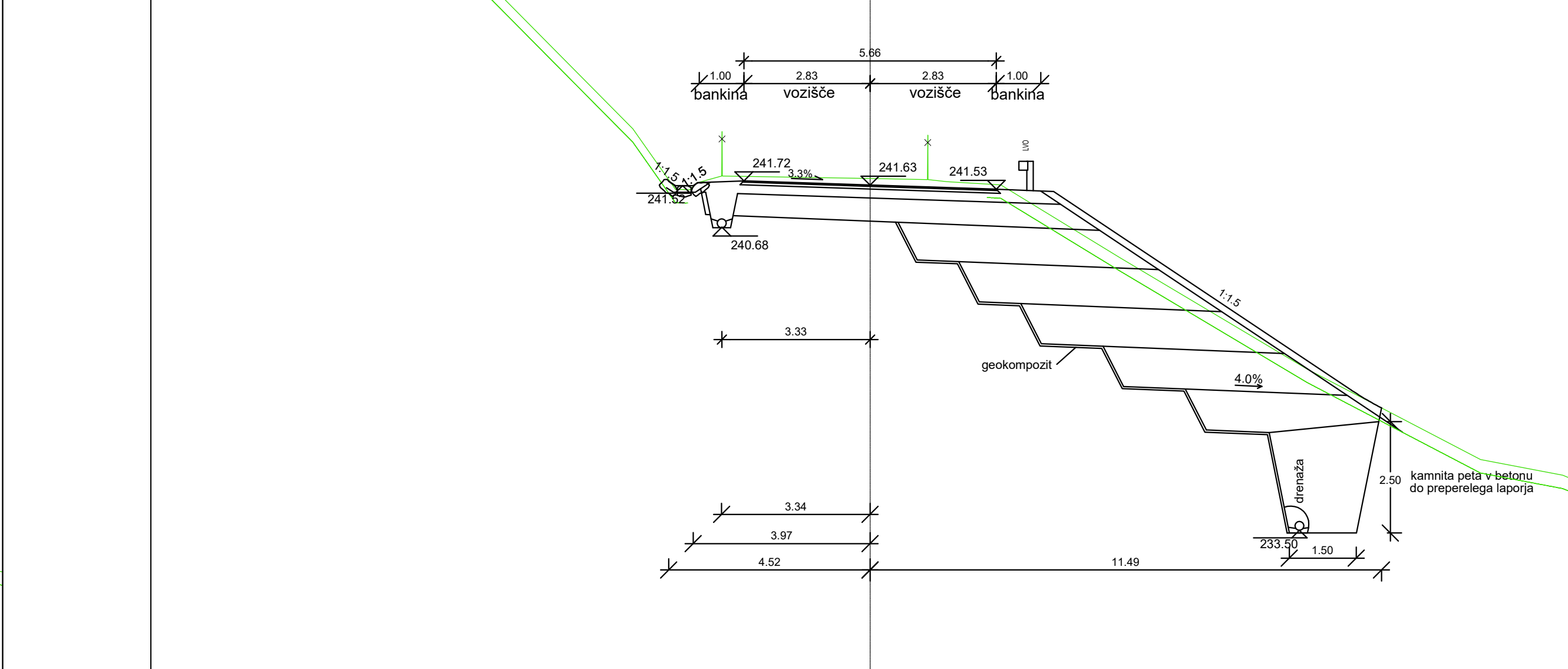
233.000	P93	14+523.91
CESTISCE		
OD.OSI		
TEREN		
OD.OSI		



230.000	P94	14+543.55
CESTISCE		
OD.OSI		
TEREN		
OD.OSI		




229.000	P95	14+562.80
CESTISCE		
OD.OSI		
TEREN		
OD.OSI		




225.000	P96	14+582.33
CESTISCE		
OD.OSI		
TEREN		
OD.OSI		

Opomba: Obvezno upoštevati, Dimenzioniranje voziščne konstrukcije in Geološko - Geotehnično poročilo!


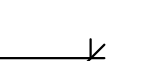
sprememba:		opis spremembe:		datum:		podpis	
GPI		naziv:		ime in priimek:		ident. št. št. št.	
gradbeno projektiranje in inženiring, d.o.o.		voda prej:		mag. Mojca Radakovič, u.d.l.g.		G-1134	
Kobovarska ulica 31, 8000 Novo mesto		voda matro:		mag. Mojca Radakovič, u.d.l.g.		G-1134	
tel.: 07/33 77 630		projektant:		Marjan Klopučar, inž. gr.			
objekt:		REKONSTRUKCIJA REGIONALNE CESTE R3-677/2202 PIŠECE - ZGORNJA POHANČA - KRŠKO OD KM 12+800 DO KM 16+370 »ZDOLJE-PLETERJE-KRŠKO« (NOVELACIJA)				št. proj.: P-33/2010	
faza:		PZI (vzdrž. dela v varov. pasu ceste)				št. načrta: C-33/2010	
opis risbe:		PREČNI PREREZI				šifra CC: 2112	
vrsta matra:		02/1 Vodilni načrt - načrt gradbenišva - cesta				datum: januar 2022	
št. odseka:		2202 0009.01 004.2101 G.132				prostor za črtno kodo arhiva:	
št. priloge:		G.8.15				avtor risbe: GPI d.o.o., Novo mesto	
						ident. št. risbe: C-33/2010 - G.8.15	



sprememba:		opis spremembe:		datum:		podpis	
		naziv		ime in priimek		ident. št./25	
gradbeno projektiranje in inženiring, d.o.o.		vodoj. št.		mag. Mojca Radakovič, u.d.i.g.		G-1134	
Koznarjeva ulica 31, 8000 Novo mesto		vodoj. matro		mag. Mojca Radakovič, u.d.i.g.		G-1134	
tel.: 07/33 77 630		projektant		Marjan Klobučar, inž. gr.			
objekt		REKONSTRUKCIJA REGIONALNE CESTE R3-677/2202 PIŠECE - ZGORNJA POHANČA - KRŠKO OD KM 12+800 DO KM 16+370 »ZDOLJE-PLETERJE-KRŠKO« (NOVELACIJA)				št. proj.: P-33/2010	
faza:		PZI (vzdrž. dela v varov. pasu ceste)				št. načrta: C-33/2010	
opis risbe:		PREČNI PREREZI				sifra CC: 2112	
vrsta načrta:		02/1 Vodilni načrt - načrt gradbenišva - cesta				datum: januar 2022	
št. odseka:		arhivsko št.:		faza/objekt:		sifra risbe:	
2202		0009.01		004.2101		G.132	
št. priloge:		G.8.16		avtor risbe:		GPI d.o.o., Novo mesto	
				ident. št. risbe:		C-33/2010 - G.8.16	



P103



P104
11:34:17

P105
14-761-18


12	73
----	----

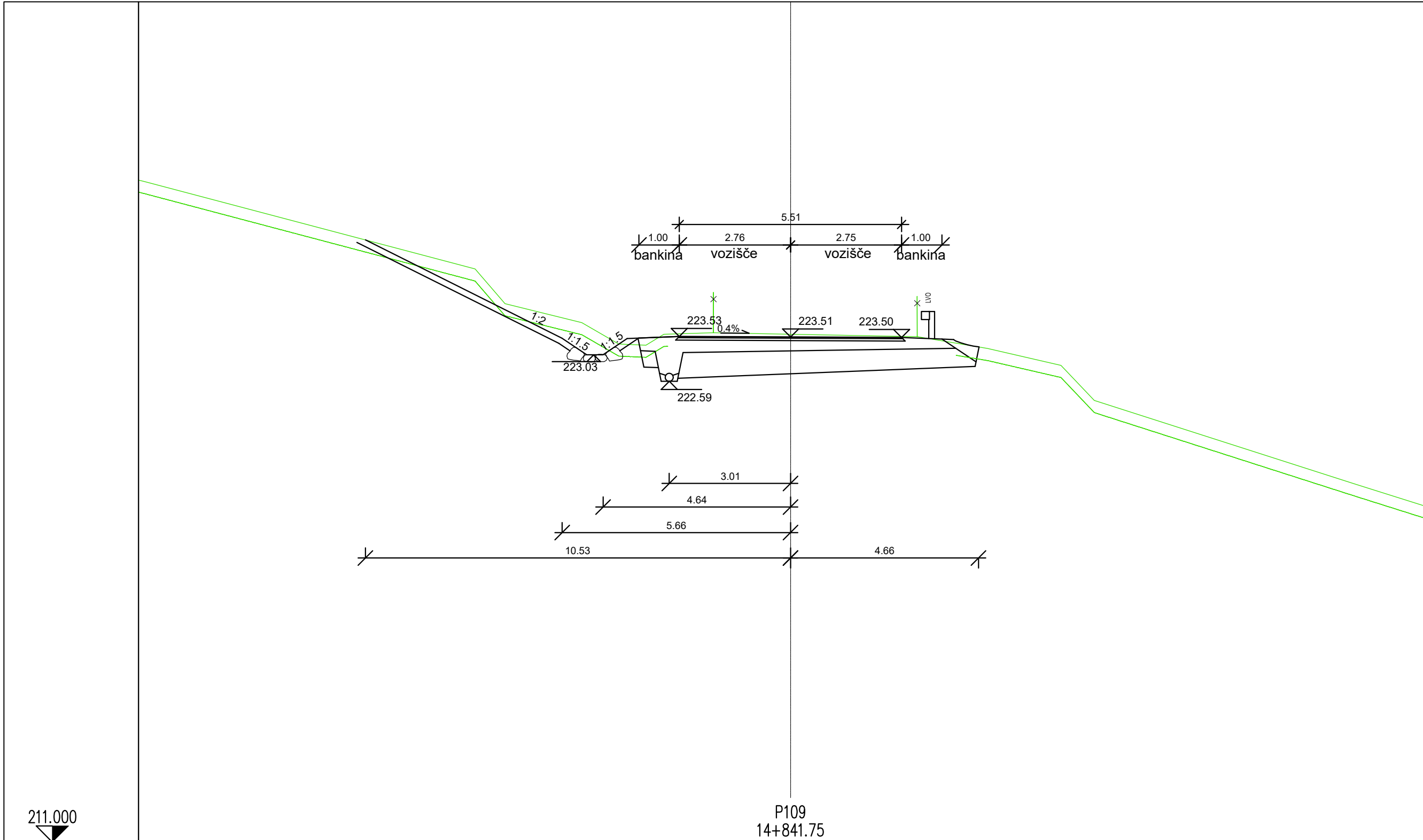


P106

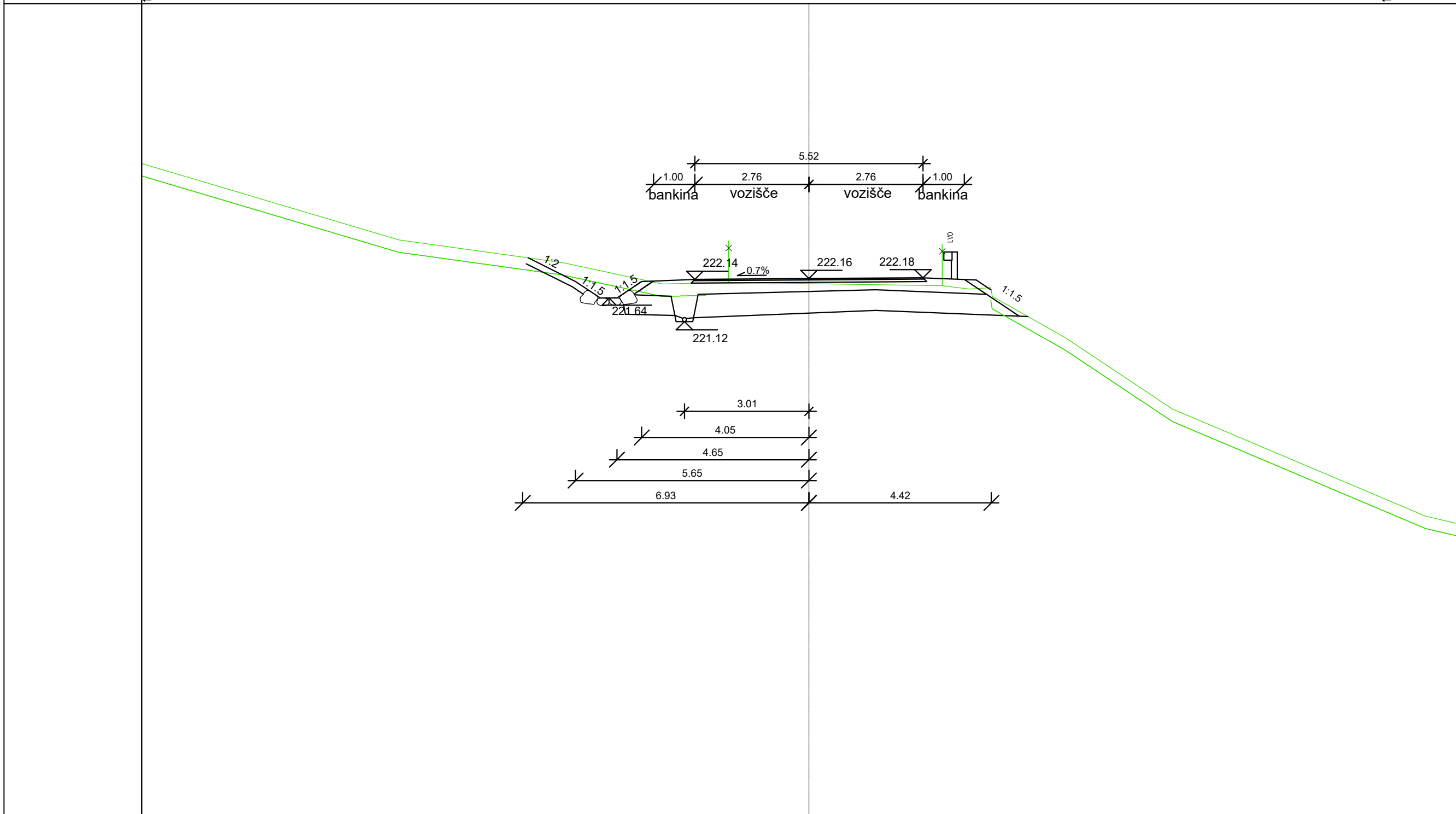
P107
11:00-12:00P108
14 APR 2015

57 15

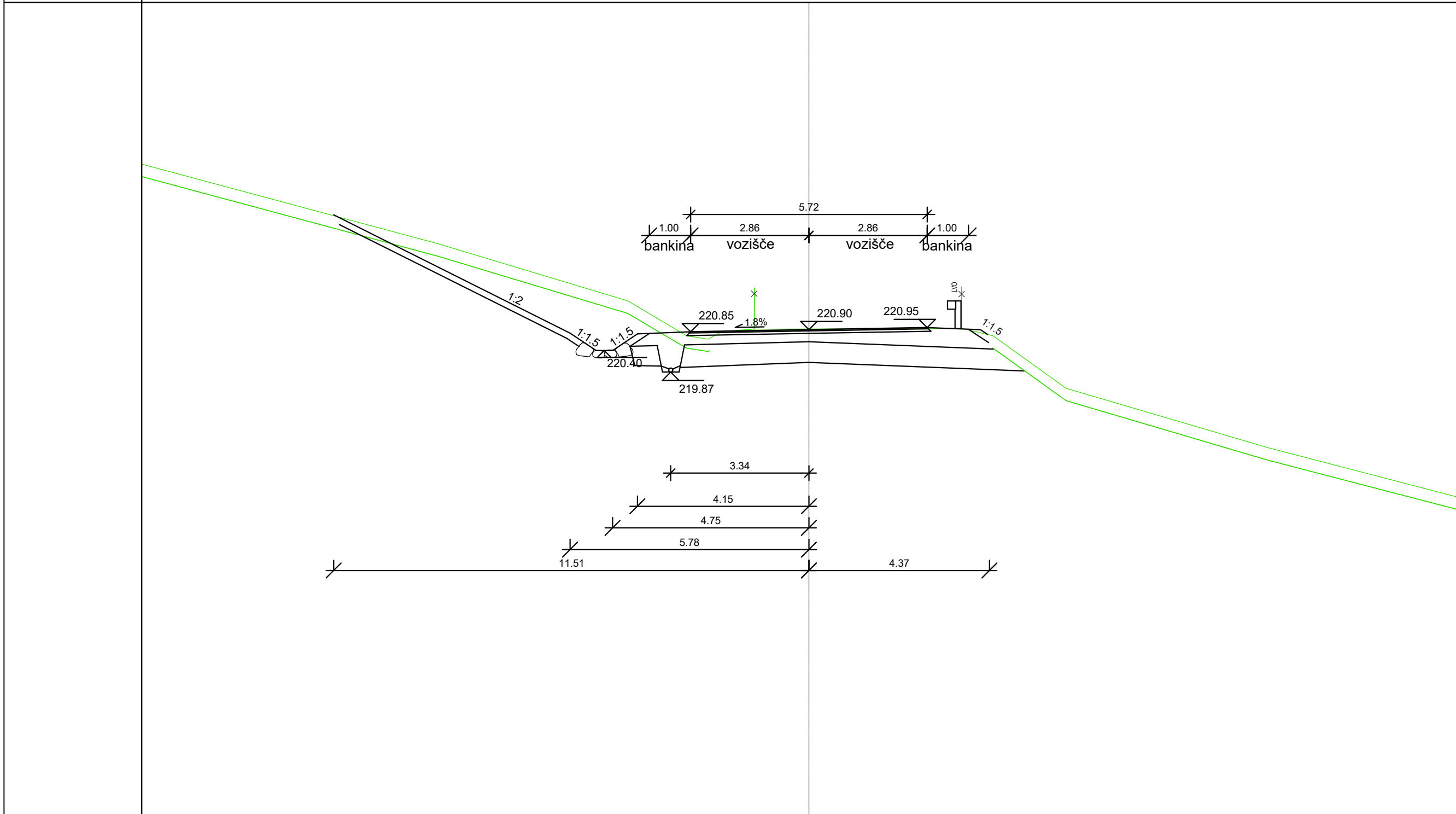
sprememba: opis spremembe:		datum: podpis:	
 <p>gradbeno projektiranje in inženiring, d.o.o. Kobovevarjeva ulica 31, 8000 Novo mesto tel: 07/533 77 630</p>		<p>izvzj. ime in priimek voja. mag. Mojca Radakovč, u.d.l.g.</p> <p>voja. nadb. mag. Mojca Radakovč, u.d.l.g.</p> <p>projektant Marjan Klobučar, inž. gr.</p>	
<p>objekt REKONSTRUKCIJA REGIONALNE CESTE ŠT.677/2022 PIŠECE - ZGORANJA POHANČA – KRŠKO OM K2 12-80 DO KM 16+370 "ZDOLJE-PLETERJE-KRŠKO" (NOVELACIJA)</p>		<p>ident št. U2 G-1134</p> <p>ident št. G-1134</p>	
<p>fazaz: PZ1 (vzdrž. dela v varov. pasu ceste)</p> <p>opis: rabe: PREČNI PREREZI</p>		<p>št. proj.: P-33/2010</p> <p>št. načrta: C-33/2010</p> <p>šifra CC: 2112</p> <p>datum: januar 2022</p>	
<p>vrsta načrta: 02/1 Vodilni načrt – načrt gradbenišva - cesta</p> <p>št. odoska: arhivsko št.: fazo/objekt:</p>		<p>št. rabe: 1:100</p> <p>del: rabe:</p>	
<p>2202 0009.01 004.2101</p>		<p>G.132</p>	
<p>št. priloge: G.8.17</p>		<p>avtor izdaje: GPI d.o.o., Novo mesto</p> <p>ident. št. rabe: C-33/2010 - G.8.17</p>	



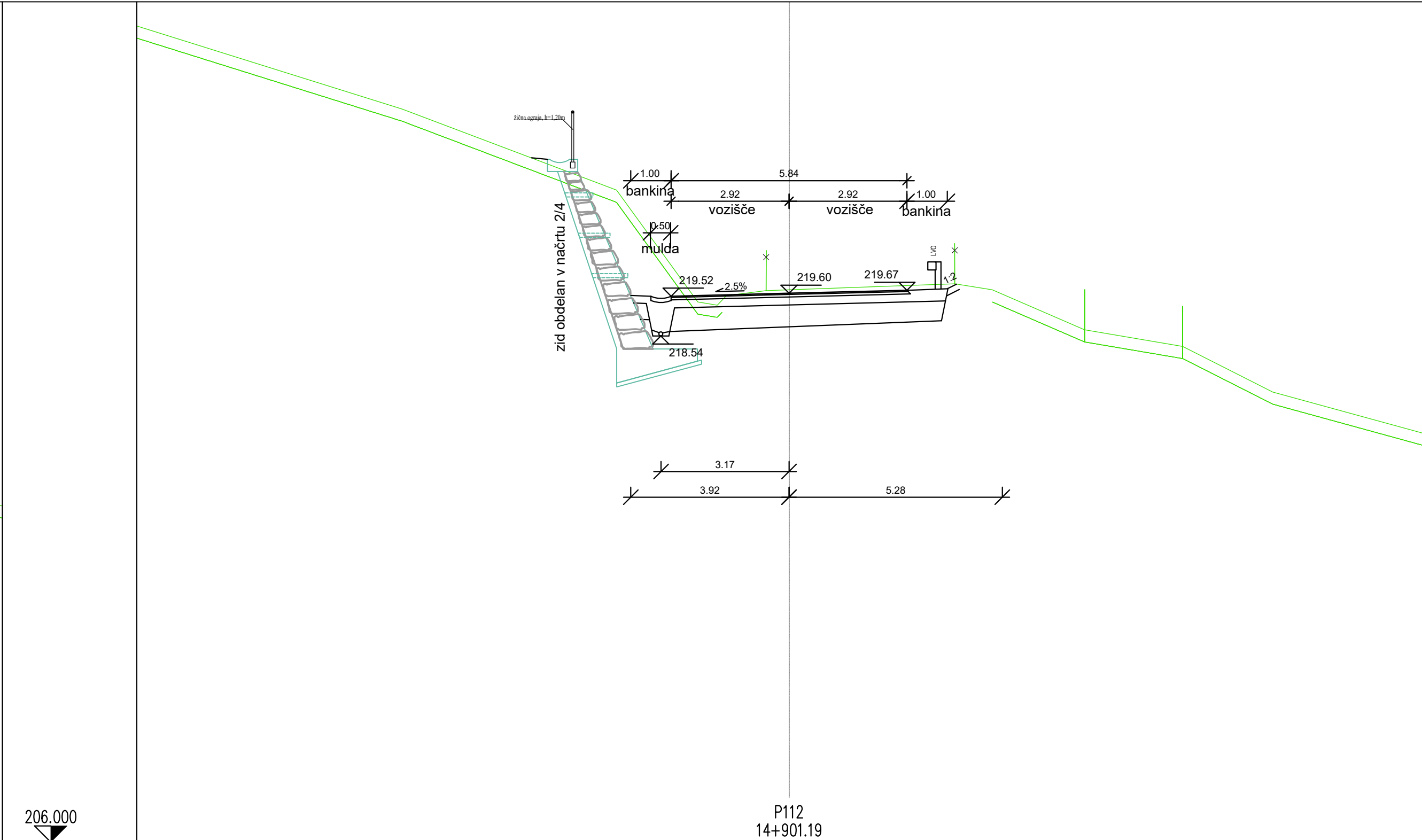
211.000										
CESTISCE	P109 14+841.75									
OD.OSI										
TEREN										
OD.OSI	16.003	222.370								
			7.286	222.320						
			7.076	224.140						
			5.172	222.070						
			4.255	223.340						
			3.503	223.310						
			3.138	223.390						
			1.908	223.320						
			1.308	223.320						
			0.000	223.390						
			2.750	223.501						
			3.135	223.320						
			3.135	223.320						
			4.679	222.320						
			6.698	222.810						
			7.256	221.940						
			13.397	219.670						



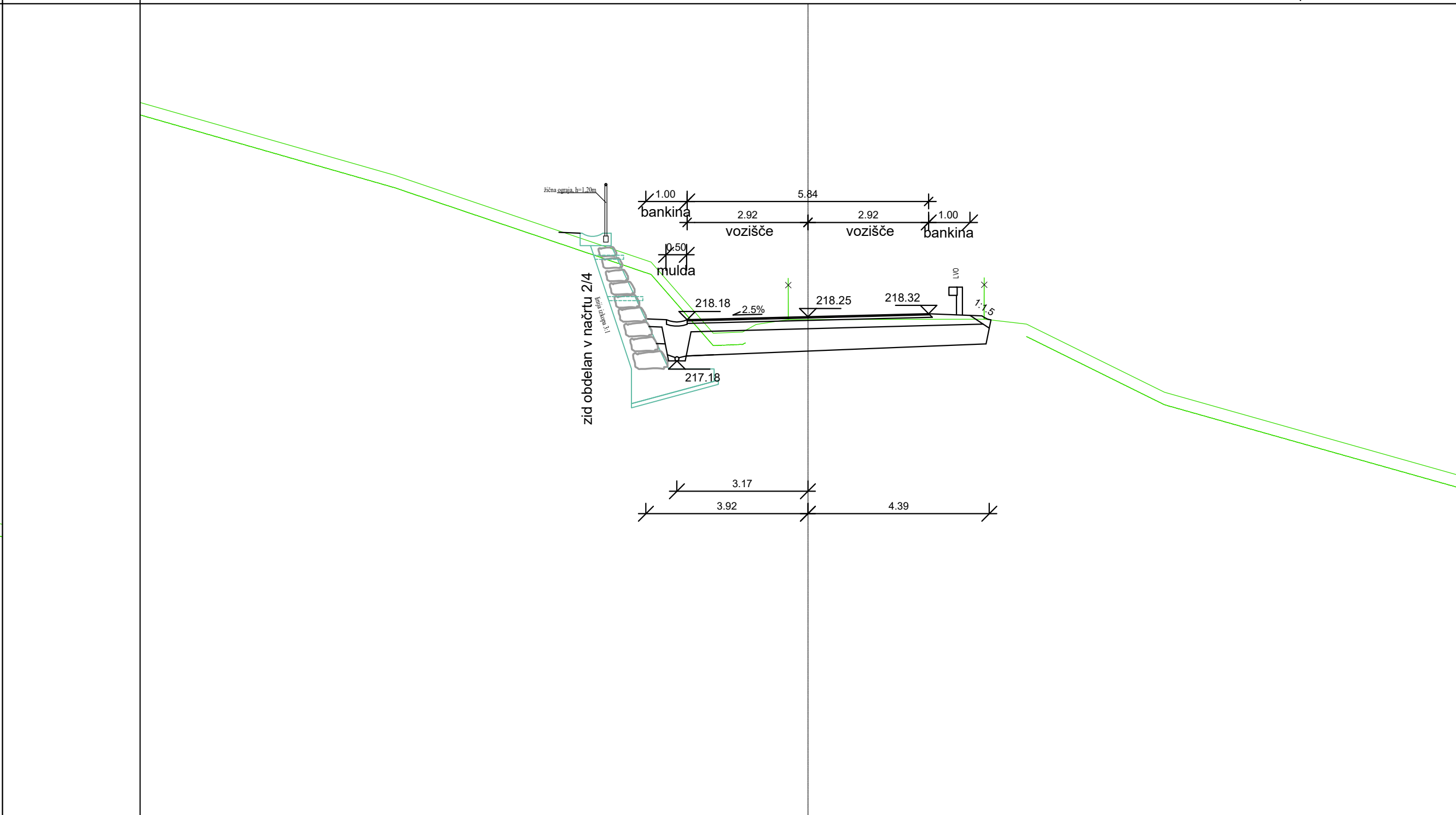
208.000										
CESTISCE	P110 14+861.87									
OD.OSI										
TEREN										
OD.OSI	9.937	223.100								
			5.960	222.550						
			3.553	222.330						
			2.781	222.142						
			1.908	223.320						
			1.308	223.320						
			0.000	222.940						
			2.750	222.179						
			3.135	223.320						
			3.135	223.320						
			4.679	222.140						
			6.192	220.740						
			8.603	219.000						
			14.937	216.410						



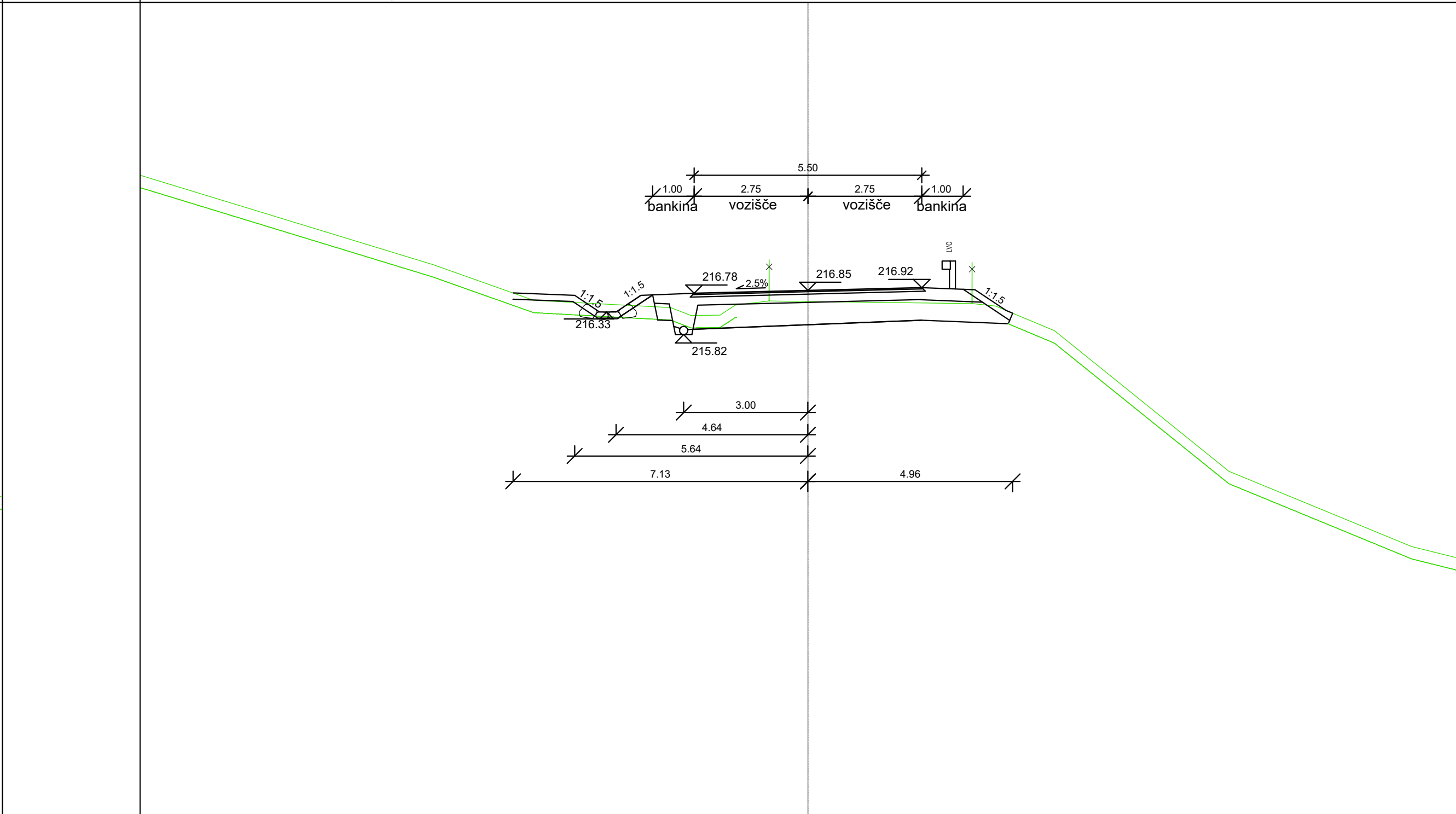
208.000										
CESTISCE	P111 14+881.38									
OD.OSI										
TEREN										
OD.OSI			8.998	222.960						
			4.392	220.590						
			2.940	220.750						
			2.459	220.070						
			1.908	223.320						
			1.308	223.320						
			0.000	220.915						
			2.865	220.946						
			3.135	223.320						
			3.135	223.320						
			4.679	220.750						
			6.228	218.460						
			11.152	216.640						




206.000										
CESTISCE	P112 14+901.19									
OD.OSI										
TEREN										
OD.OSI			9.585	224.160						
			4.274	222.150						
			2.807	216.925						
			2.261	219.380						
			1.578	217.860						
			1.201	216.000						
			0.000	216.181						
			0.000	216.686						
			2.807	216.689						
			4.261	218.520						
			5.037	218.680						
			7.252	218.680						
			8.603	216.000						
			11.982	217.150						




205.000										
CESTISCE	P113 14+920.94									
OD.OSI										
TEREN										
OD.OSI			10.002	216.670						
			3.792	216.570						
			2.807	216.175						
			2.260	217.650						
			1.578	217.860						
			1.201	216.000						
			0.000	216.181						
			0.000	216.686						
			2.807	216.321						
			4.261	218.520						
			5.038	216.070						
			8.605	216.400						





203.000										
CESTISCE	P114 14+940.71									
OD.OSI										
TEREN										
OD.OSI			9.063	217.470						
			6.639	216.610						
			3.320	216.430						
			2.802	216.240						
			2.126	216.250						
			1.729	216.460						
			1.201	216.000						
			0.000	216.579						
			0.000	216.579						
			2.754	216.915						
			3.967	215.370						
			10.185	212.470						
			14.610	210.630						

sprememba:		opis spremembe:		datum:		podpis	
		naziv		ime in priimek		ident. št./25	
gradbeno projektiranje in inženiring, d.o.o.		voda proj.		mag. Mojca Radakovič, u.d.i.g.		G-1134	
Koznarjeva ulica 31, 8000 Novo mesto		voda matrisa		mag. Mojca Radakovič, u.d.i.g.		G-1134	
tel.: 07/33 77 630		projektant		Marjan Klobutar, inž. gr.			
objekt		REKONSTRUKCIJA REGIONALNE CESTE R3-677/2202 PIŠECE - ZGORNJA POHANČA - KRŠKO OD KM 12+800 DO KM 16+370 »ZDOLE-PLETERJE-KRŠKO« (NOVELACIJA)				št. proj.: P-33/2010	
faza:		PZI (vzdrž. dela v varov. pasu ceste)				št. načrta: C-33/2010	
opis risbe:		PREČNI PREREZI				šifra CC: 2112	
vrsta načrta:		02/1 Vodilni načrt - načrt gradbenišva - cesta				datum: januar 2022	
št. odseka:		arhivsko št.:		faza/objekt:		prostor za črtno kodo arhiva:	
2202		0009.01		004.2101		G.132	
št. priloge:		G.8.18		avtor risbe:		GPI d.o.o., Novo mesto	
				ident. št. risbe:		C-33/2010 - G.8.18	





Opomba: Obvezno upoštevati, Dimenzioniranje voziščne konstrukcije in Geološko - Geotehnično poročilo!

sprememba:		opis spremembe:		datum:		podpis	
		naziv		ime in priimek		ident. št./23	
gradbeno projektiranje in inženiring, d.o.o.		vode. proj.		mag. Mojca Radakovič, u.d.i.g.		G-1134	
Kobovarska ulica 31, 8000 Novo mesto		vode. matrb.		mag. Mojca Radakovič, u.d.i.g.		G-1134	
tel.: 07/33 77 630		projektant		Marjan Klobučar, inž. gr			
objekt		REKONSTRUKCIJA REGIONALNE CESTE R3-677/2202 PIŠECE - ZGORNJA POHANČA - KRŠKO OD KM 12+800 DO KM 16+370 »ZDOLE-PLETERJE-KRŠKO« (NOVELACIJA)				št. proj.:	
faza:		PZI (vzdrž. dela v varov. pasu ceste)				P-33/2010	
opis risbe:		PREČNI PREREZI				št. načrta:	
						C-33/2010	
						šifra CC:	
						2112	
						datum:	
						januar 2022	
vrsta načrta:		02/1 Vodilni načrt - načrt gradbenišva - cesta					
št. odseka:		arhivsko št.:		faza/objekt:		prostor za črtno kodo arhiva:	
2202		0009.01		004.2101		G.132	
št. priloge:		G.8.19		avtor risbe:		GPI d.o.o., Novo mesto	
				ident. št. risbe:		C-33/2010 - G.8.19	




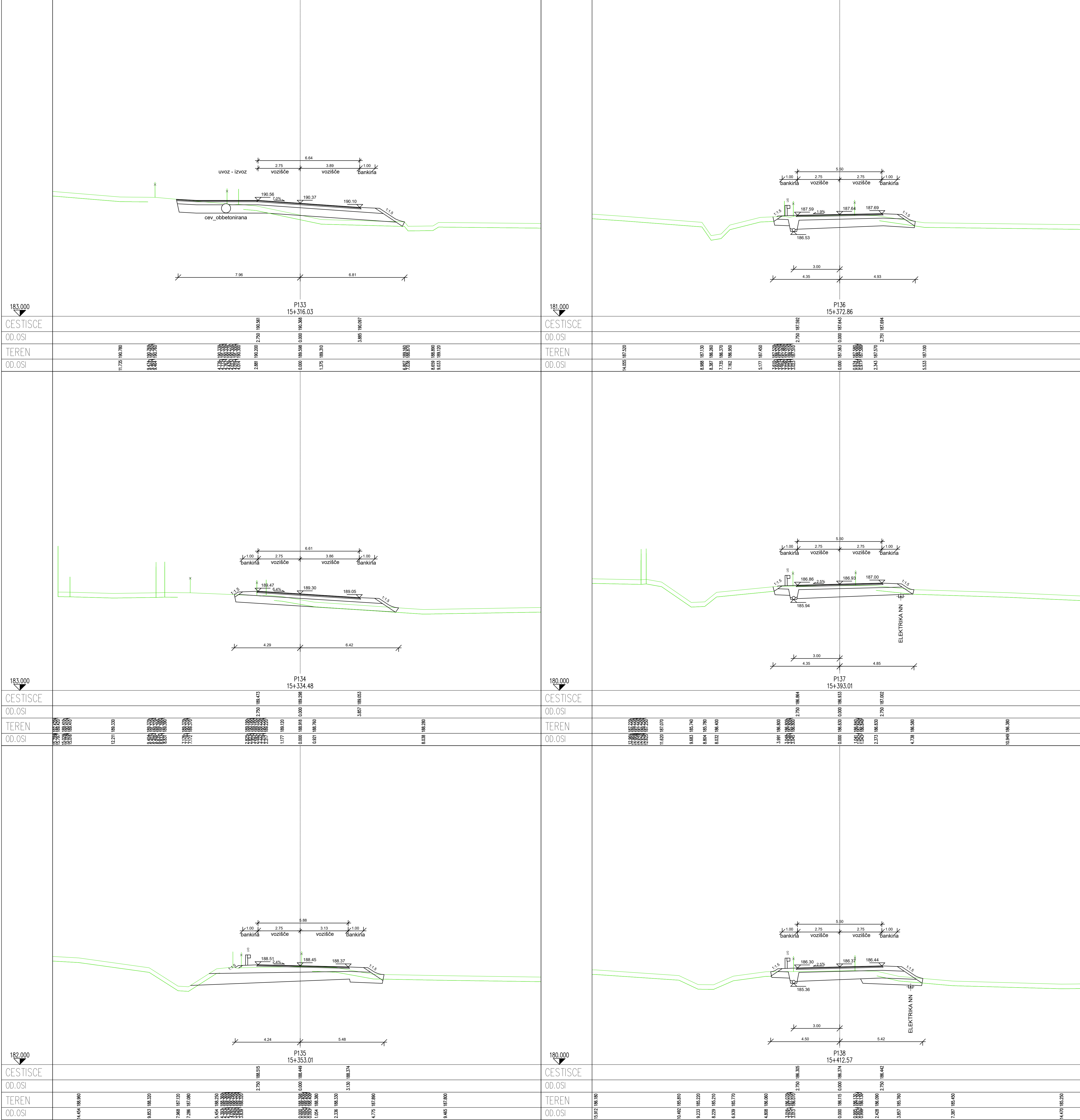
Opomba: Obvezno upoštevati, Dimenzioniranje voziščne konstrukcije in Geološko - Geotehnično poročilo!

sprememba:		opis spremembe:		datum:		podpis	
		naziv:		ime in priimek:		ident. št. št. št.	
gradbeno projektiranje in inženiring, d.o.o.		vođa proj.:		mag. Mojca Radakovič, u.d.i.g.		G-1134	
Kobovarjeva ulica 31, 8000 Novo mesto		vođa mat.:		mag. Mojca Radakovič, u.d.i.g.		G-1134	
tel.: 07/33 77 630		projektant:		Marjan Klobučar, inž. gr.			
objekt:		REKONSTRUKCIJA REGIONALNE CESTE R3-677/2202 PIŠECE - ZGORNJA POHANČA - KRŠKO OD KM 12+800 DO KM 16+370 »ZDOLJE-PLETERJE-KRŠKO« (NOVELACIJA)				št. proj.:	
faza:		PZI (vzdrž. dela v varov. pasu ceste)				št. načrta:	
opis risbe:		PREČNI PREREZI				št. risbe:	
vrsta mat.:		02/1 Vodilni načrt - načrt gradbenišva - cesta				datum:	
št. odseka:		2202 0009.01 004.2101 G.132				datum:	
št. priloge:		G.8.20				datum:	
		avtor risbe:				GPI d.o.o., Novo mesto	
		ident. št. risbe:				C-33/2010 - G.8.20	






Opomba: Obvezno upoštevati, Dimenzioniranje voziščne konstrukcije in Geološko - Geotehnično poročilo!

sprememba:		opis spremembe:		datum:		podpis	
		naziv		ime in priimek		ident. št./25	
gradbeno projektiranje in inženiring, d.o.o.		voda proj.		mag. Mojca Radakovič, u.d.i.g.		G-1134	
Kobovarjeva ulica 31, 8000 Novo mesto		voda matro		mag. Mojca Radakovič, u.d.i.g.		G-1134	
tel.: 07/33 77 630		projektant		Marjan Klobučar, inž. gr.			
objekt		REKONSTRUKCIJA REGIONALNE CESTE R3-677/2202 PIŠECE - ZGORNJA POHANČA - KRŠKO OD KM 12+800 DO KM 16+370 »ZDOLJE-PLETERJE-KRŠKO« (NOVELACIJA)				št. proj.: P-33/2010	
faza:		PZI (vzdrž. dela v varov. pasu ceste)				št. načrta: C-33/2010	
opis risbe:		PREČNI PREREZI				šifra CC: 2112	
vrsta načrta:		02/1 Vodilni načrt - načrt gradbenišva - cesta				datum: januar 2022	
št. odseka:		arhivsko št.:		faza/objekt:		prostor za črtno kodo arhiva:	
2202		0009.01		004.2101		G.132	
št. priloge:		G.8.21		avtor risbe:		GPI d.o.o., Novo mesto	
				ident. št. risbe:		C-33/2010 - G.8.21	



Opomba: Obvezno upoštevati, Dimenzioniranje voziščne konstrukcije in Geološko - Geotehnično poročilo!

sprememba:		opis spremembe:		datum:	podpis
		noživ	ime in priimek	ident. št. št.	podpis
gradbeno projektiranje in inženiring, d.o.o.		vođa proj.	mag. Mojca Radakovič, u.d.l.g.	G-1134	
Kobovarjeva ulica 31, 8000 Novo mesto		vođa matrit	mag. Mojca Radakovič, u.d.l.g.	G-1134	
tel.: 07/33 77 630		projektant	Marjan Klobučar, inž. gr		
objekt		REKONSTRUKCIJA REGIONALNE CESTE R3-677/2202 PIŠECE - ZGORNJA POHANČA - KRŠKO OD KM 12+800 DO KM 16+370 »ZDOLE-PLETERJE-KRŠKO« (NOVELACIJA)			št. proj.: P-33/2010
faza:		PZI (vzdrž. dela v varov. pasu ceste)	merilo:	1:100	datum: januar 2022
opis risbe:		PREČNI PREREZI	del risbe:		
vrsta notrta:		02/1 Vodilni načrt - načrt gradbenišva - cesta			
št. odseka:	arhivsko št.:	faza/objekt:	šifra risbe:	prostor za črtno kodo arhiva:	
2202	0009.01	004.2101	G.132		
št. priloge:		G.8.22	avtor risbe:	GPI d.o.o., Novo mesto	
			ident. št. risbe:	C-33/2010 - G.8.22	



OD.OSI

TEREN

OD.OSI



OD.OSI

TEREN

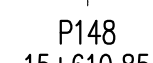
OD.OSI



CESTISCE

OD.OSI

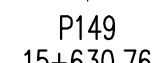
TEREN



0.000

185.046

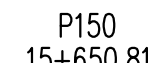
0.000	998.0
<hr/>	
	278.0



0.000

185.157


0.562	0.000
0.548	
0.548	




35.605


0.000

185.380
185.380
185.380
185.381

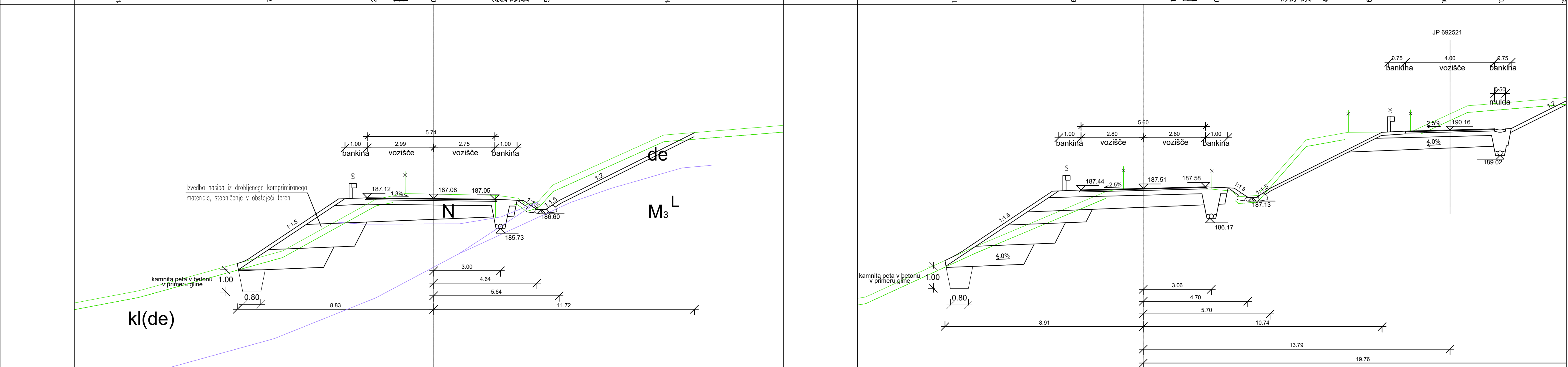
spremenba:		opis spremembe:		datum:		podpis:	
		naziv vodja proj. vodje nabrta projektant		ime in priimek mag. Mojca Radakovič, u.d.i.g. mag. Mojca Radakovič, u.d.i.g. Marjan Klobučar, inž.gr		ident št. IZS G-1134 G-1134	
gradbeno projektiranje in inženiring, d.o.o. Kobačevova ulica 31, 8000 Novo mesto tel.: 07353 77 630		št. 31		št. projekta C-33/2010 št. naročila C-33/2010 šifra CC: 2112		datum: januar 2022	
objekt REKONSTRUKCIJA REGIONALNE CESTE 37-677/2002 PIŠČE - ZGORJANA HOKANJA - KRŠKO OD KM 12-80 DO KM 16+370 »ZZDOLJE-PLETERJE-KRŠKO« (NOVELACIJA)		št. projekta P-33/2010 št. naročila C-33/2010 šifra CC: 2112		datum: januar 2022		št. projekta P-33/2010 št. naročila C-33/2010 šifra CC: 2112	
faza: opis risbe:		PZ1 (vzdrž.) dela v varov. pasu ceste) PREČNI PREREZI		merilo: del risbe:		1:100	
vrsta načrta: št. odseka:		02/1 Vodilni načrt - načrt gradbenišva - cesta faza: objekt.		št. risbe:		2202 0009.01 004.2101	
št. priloge:		G.8.24		avtor risbe:		GPI d.o.o., Novo mesto ident. št. risbe:	
				C-33/2010 - G.8.24		prostor za črtno kopirano:	



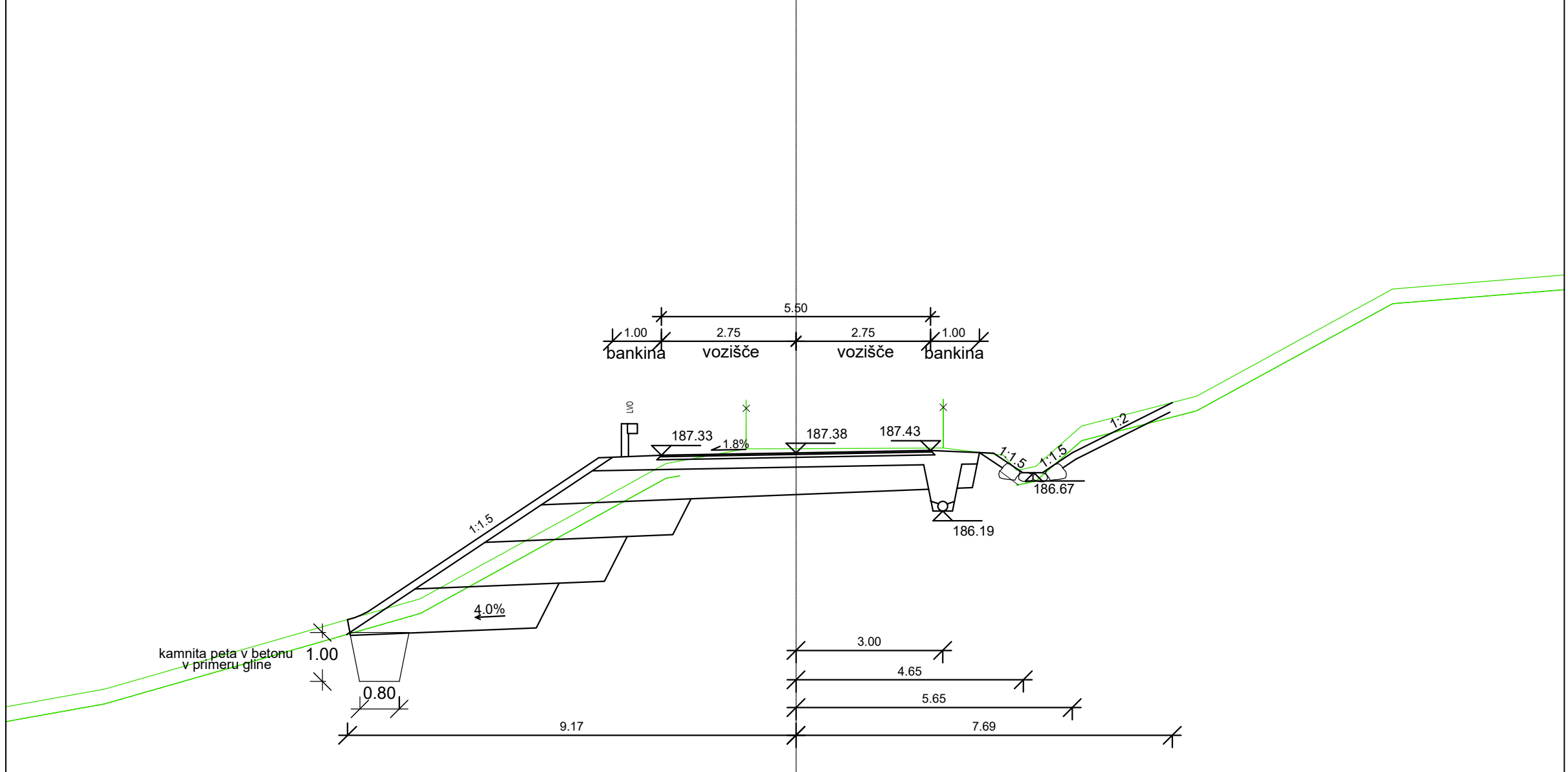
176.000	
CESTISCE	
OD.OSI	
TEREN	
OD.OSI	



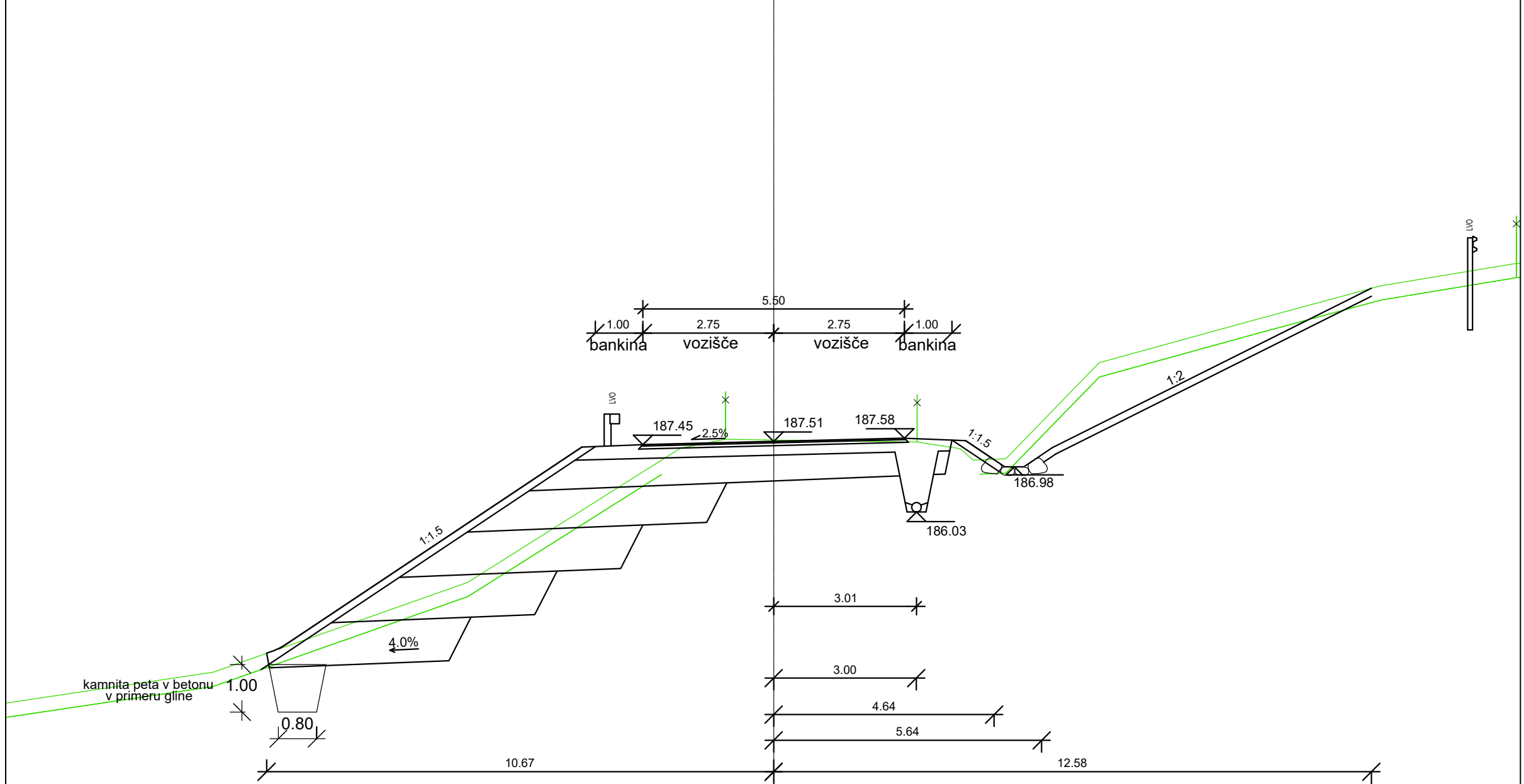
175.000	
CESTISCE	
OD.OSI	
TEREN	
OD.OSI	



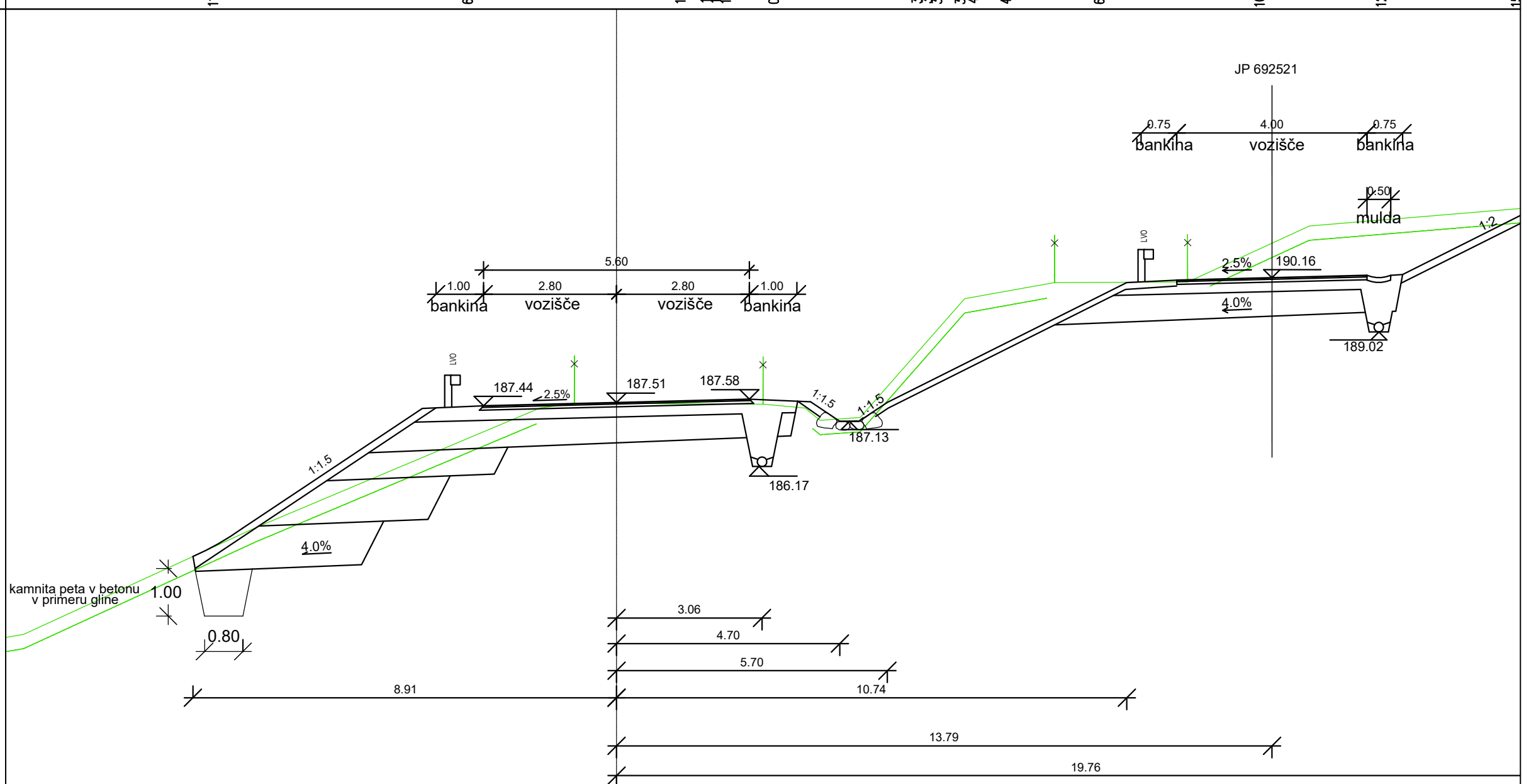
175.000	
CESTISCE	
OD.OSI	
TEREN	
OD.OSI	



176.000	
CESTISCE	
OD.OSI	
TEREN	
OD.OSI	



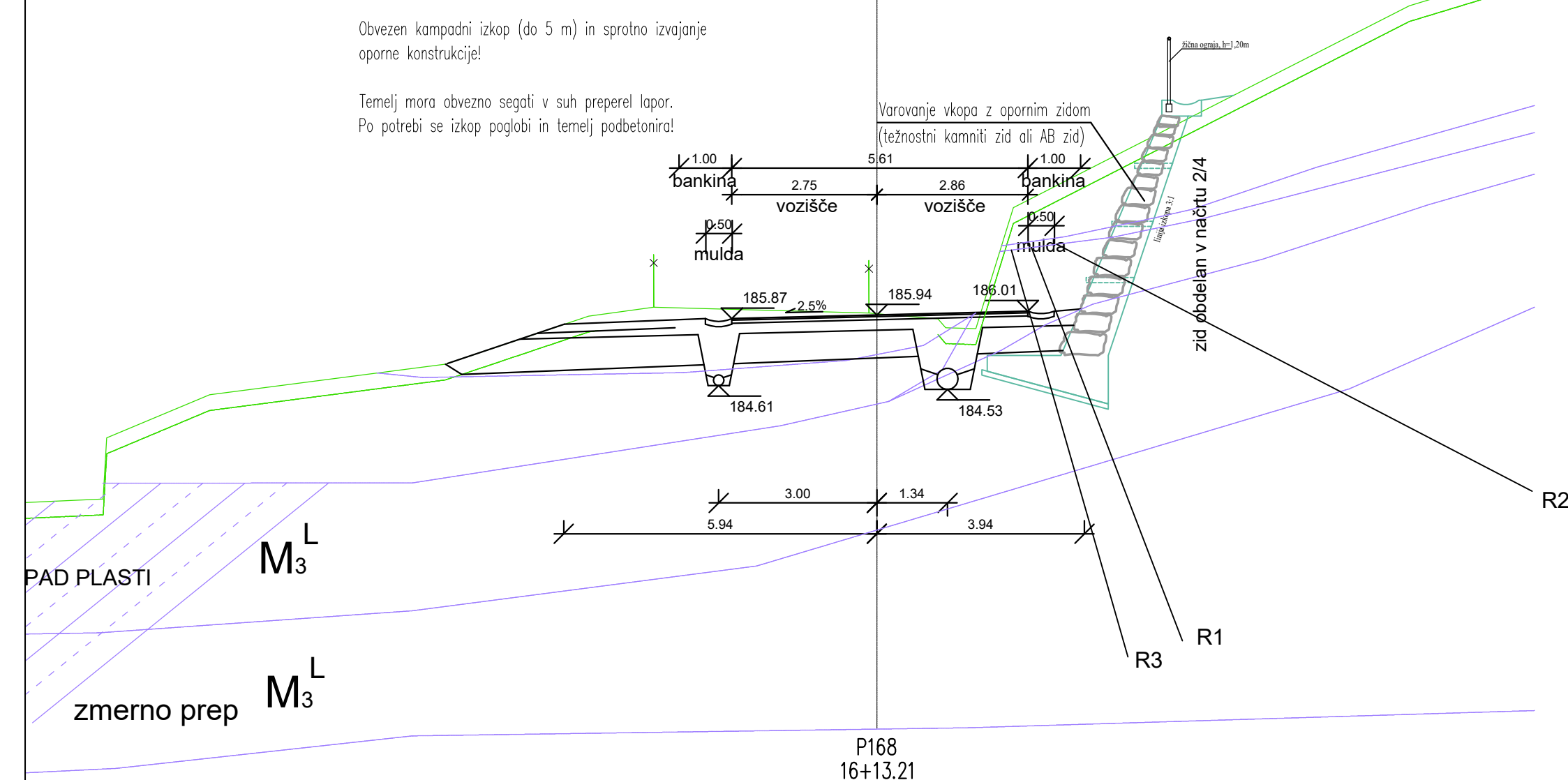
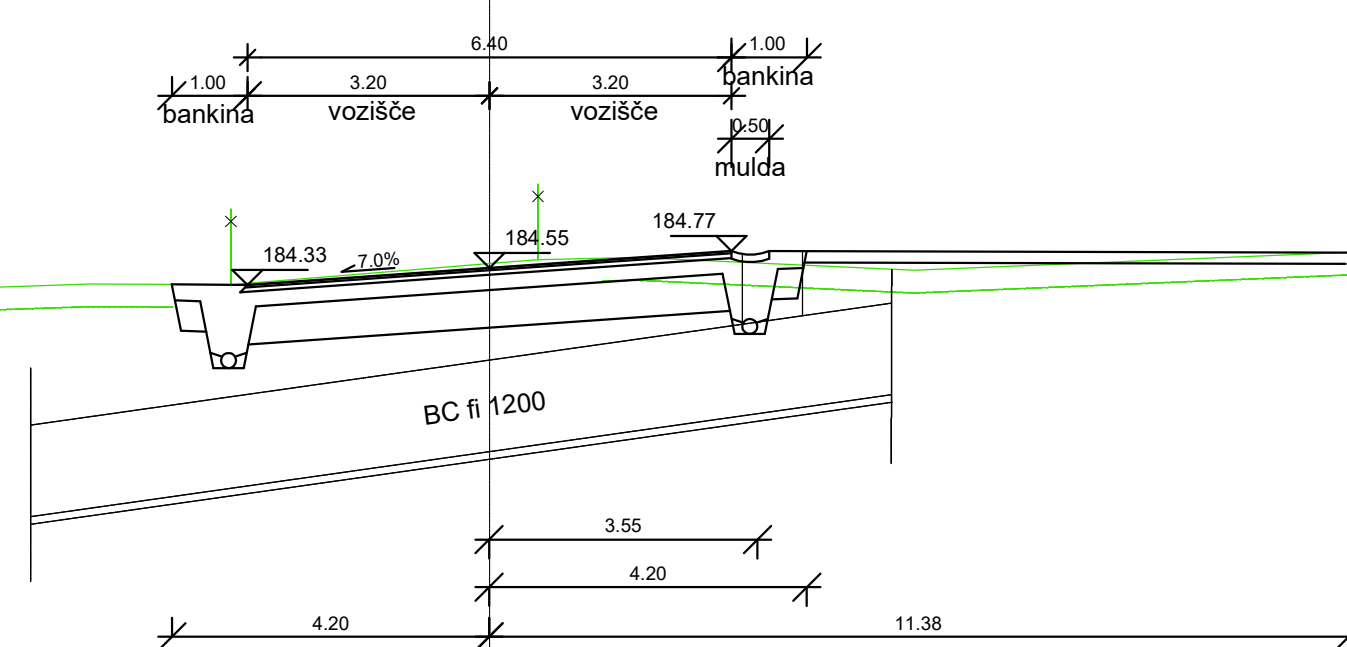
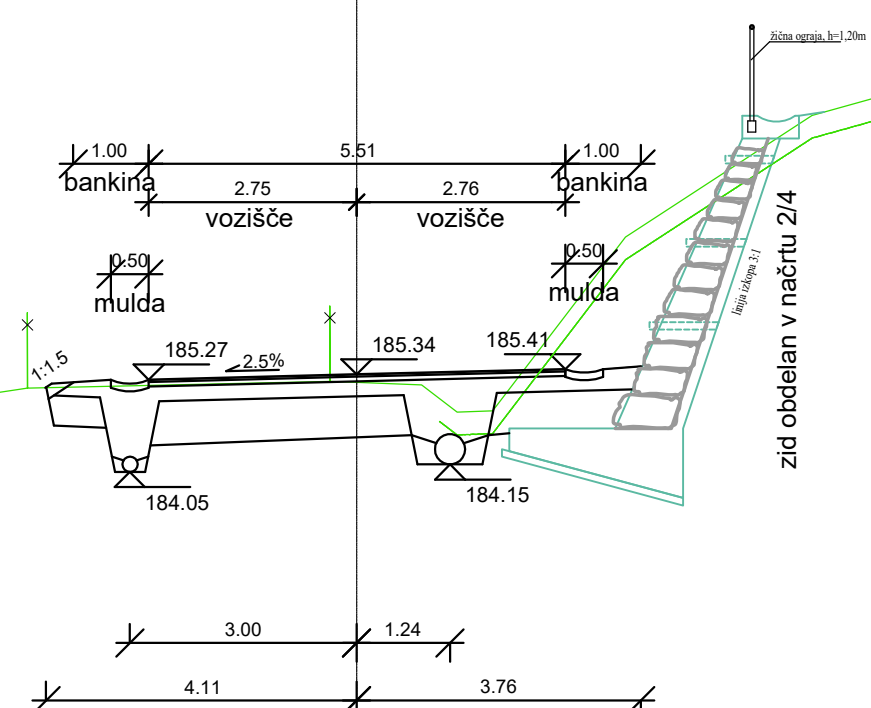
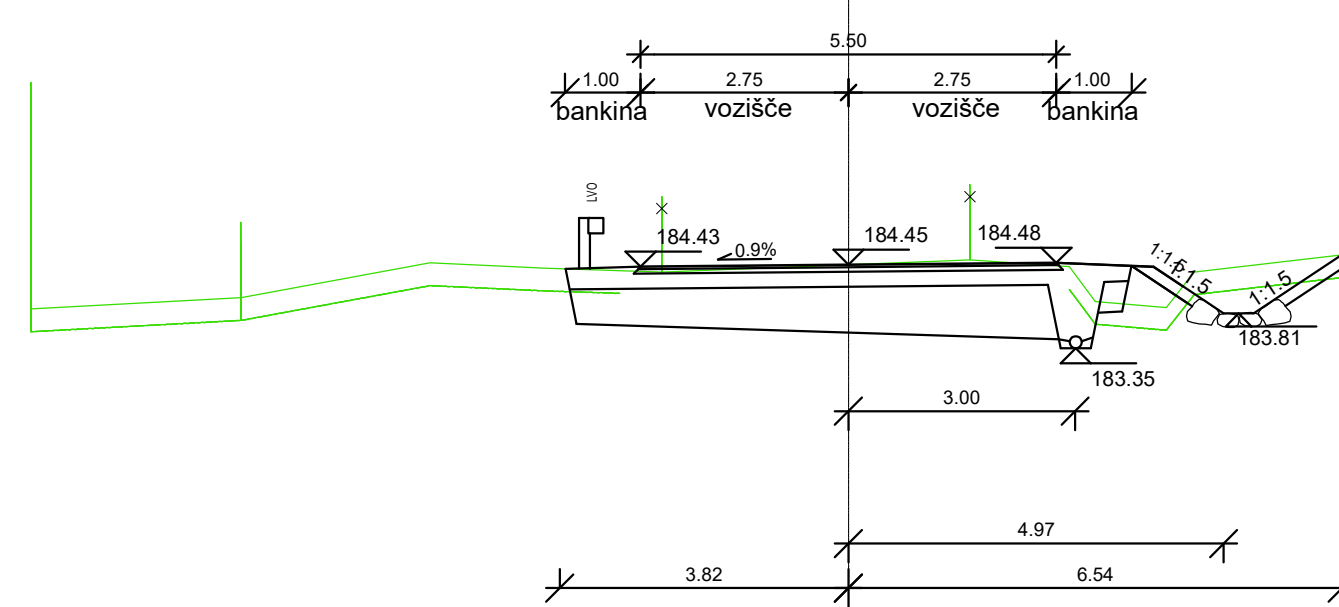
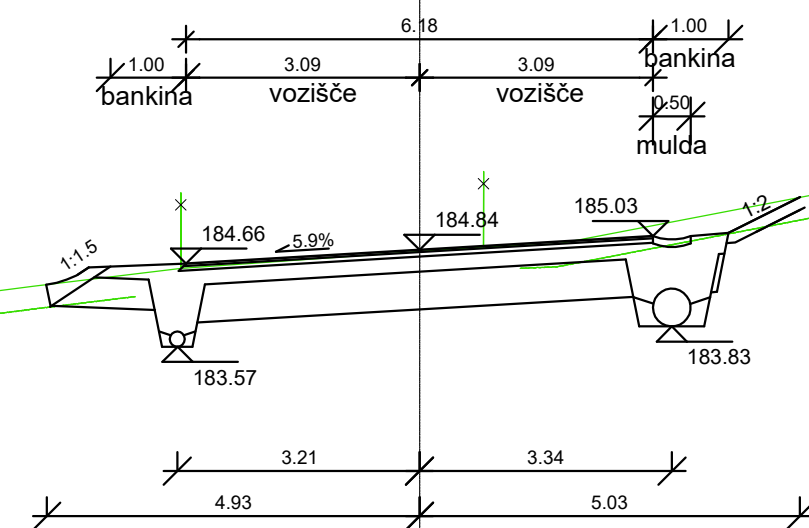
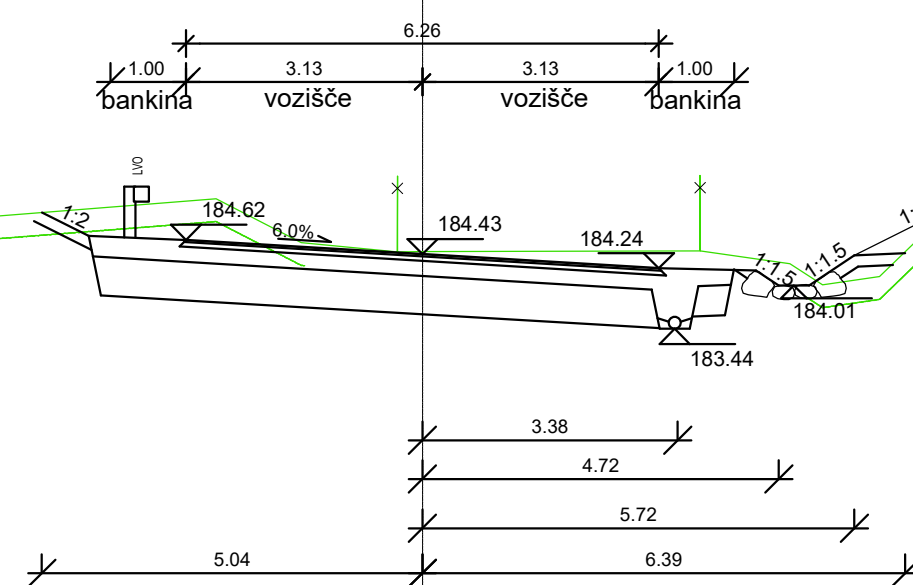
176.000	
CESTISCE	
OD.OSI	
TEREN	
OD.OSI	



175.000	
CESTISCE	
OD.OSI	
TEREN	
OD.OSI	

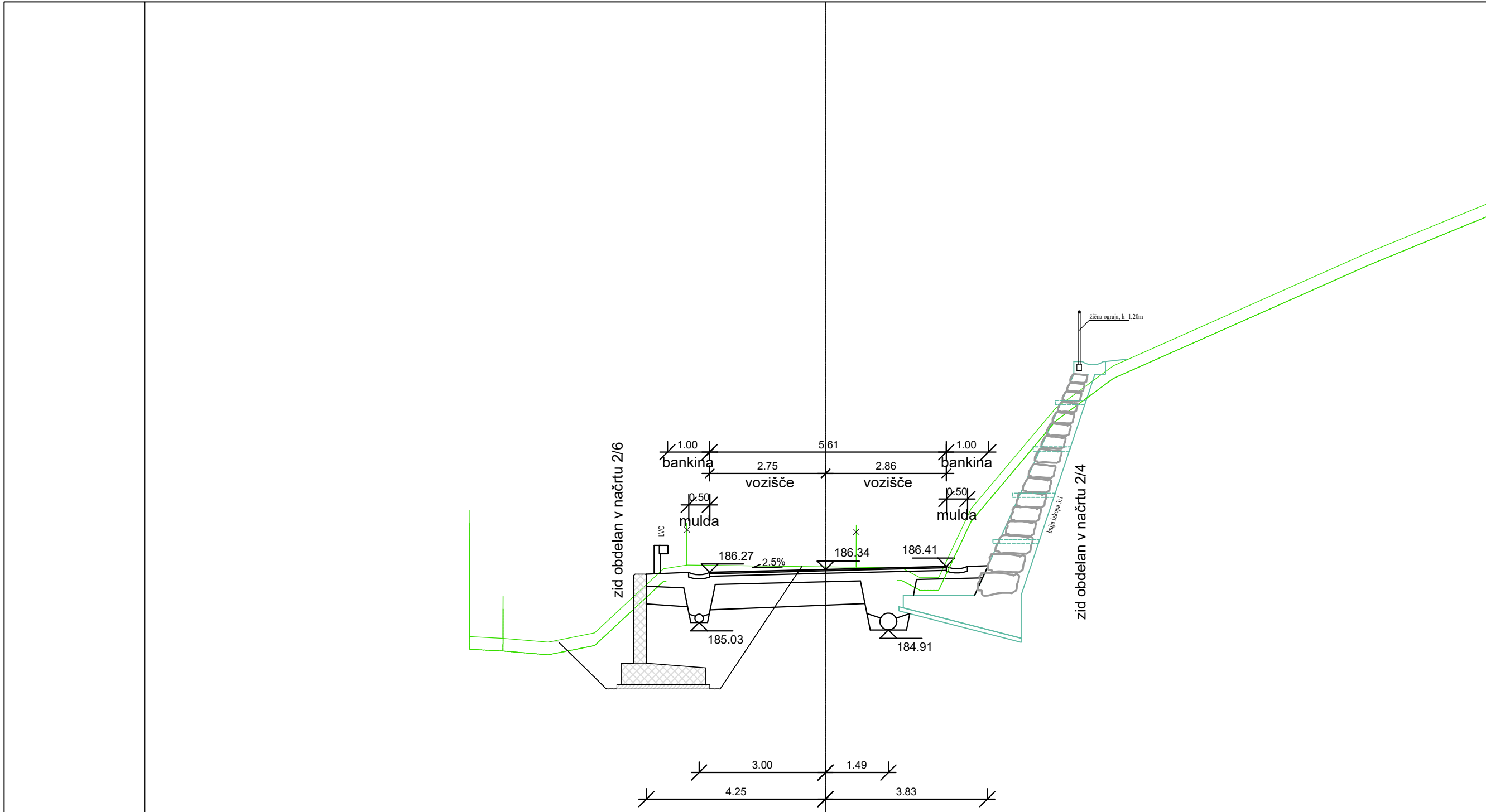
Opomba: Obvezno upoštevati, Dimenzioniranje voziščne konstrukcije in Geološko - Geotehnično poročilo!

sprememba:		opis spremembe:		datum:		podpis:	
GPI		naziv:		ime in priimek:		ident. št. št. št.	
gradbeno projektiranje in inženjering, d.o.o.		vođa proj.:		mag. Mojca Radaković, u.d.l.g.		G-1134	
Kobovarjeva ulica 31, 8000 Novo mesto		vođa mat.:		mag. Mojca Radaković, u.d.l.g.		G-1134	
tel.: 07/33 77 630		projektant:		Marjan Klobočar, inž. gr.			
objekt:		REKONSTRUKCIJA REGIONALNE CESTE R3-677/2202 PIŠECE - ZGORNJA POHANČA - KRŠKO OD KM 12+800 DO KM 16+370 »ZDOLJE-PLETERJE-KRŠKO« (NOVELACIJA)				št. proj.:	
faza:		PZI (vzdrž. dela v varov. pasu ceste)				št. načrta:	
opis risbe:		PREČNI PREREZI				šifra CC:	
vrsta načrta:		02/1 Vodilni načrt - načrt gradbenišva - cesta				datum:	
št. odseka:		2202 0009.01 004.2101 G.132				datum:	
št. priloge:		G.8.25				datum:	
avtor risbe:		GPI d.o.o., Novo mesto				datum:	
ident. št. risbe:		C-33/2010 - G.8.25				datum:	

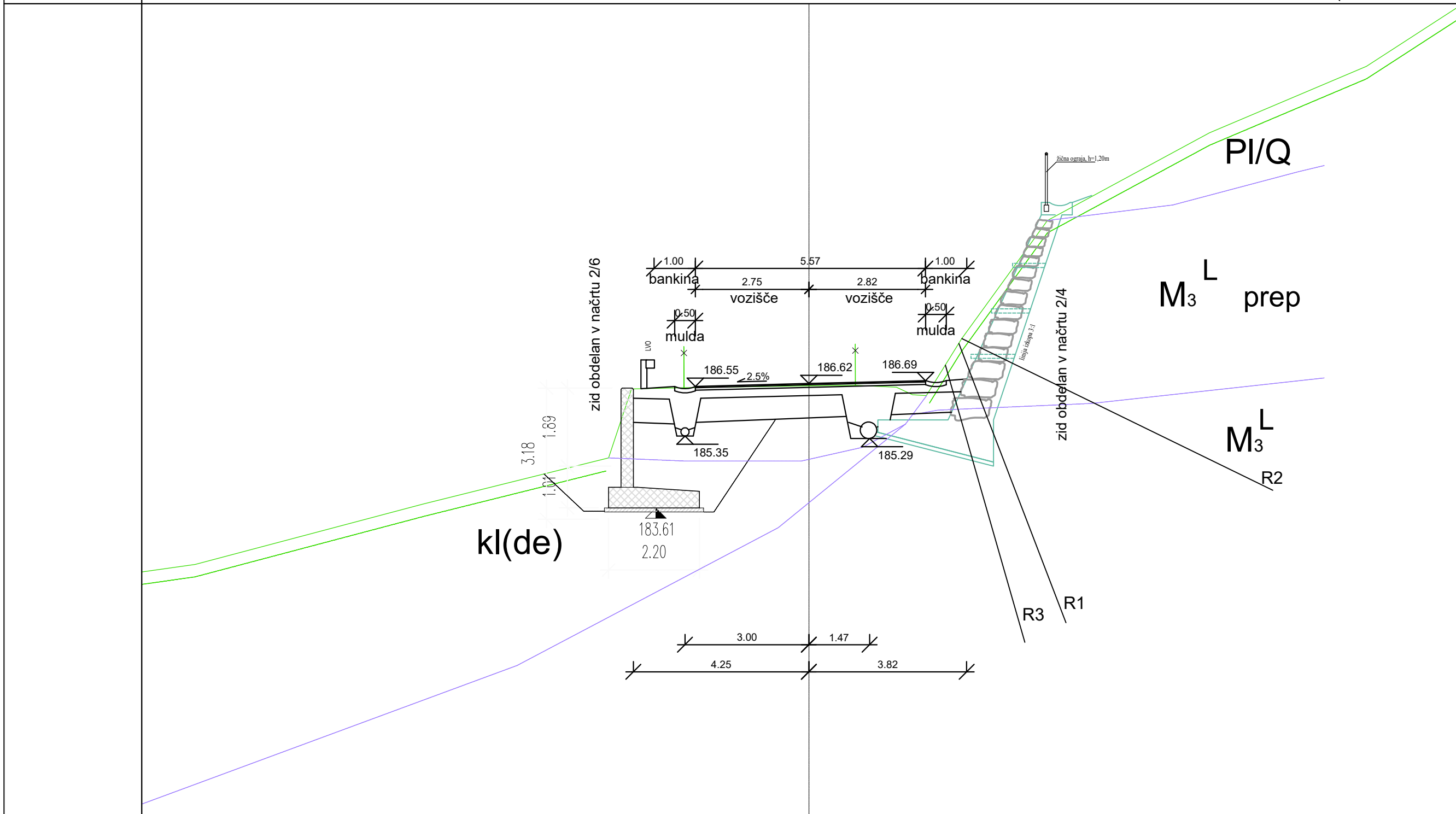


Opomba: Obvezno upoštevati, Dimenzioniranje voziščne konstrukcije in Geološko - Geotehnično poročilo!

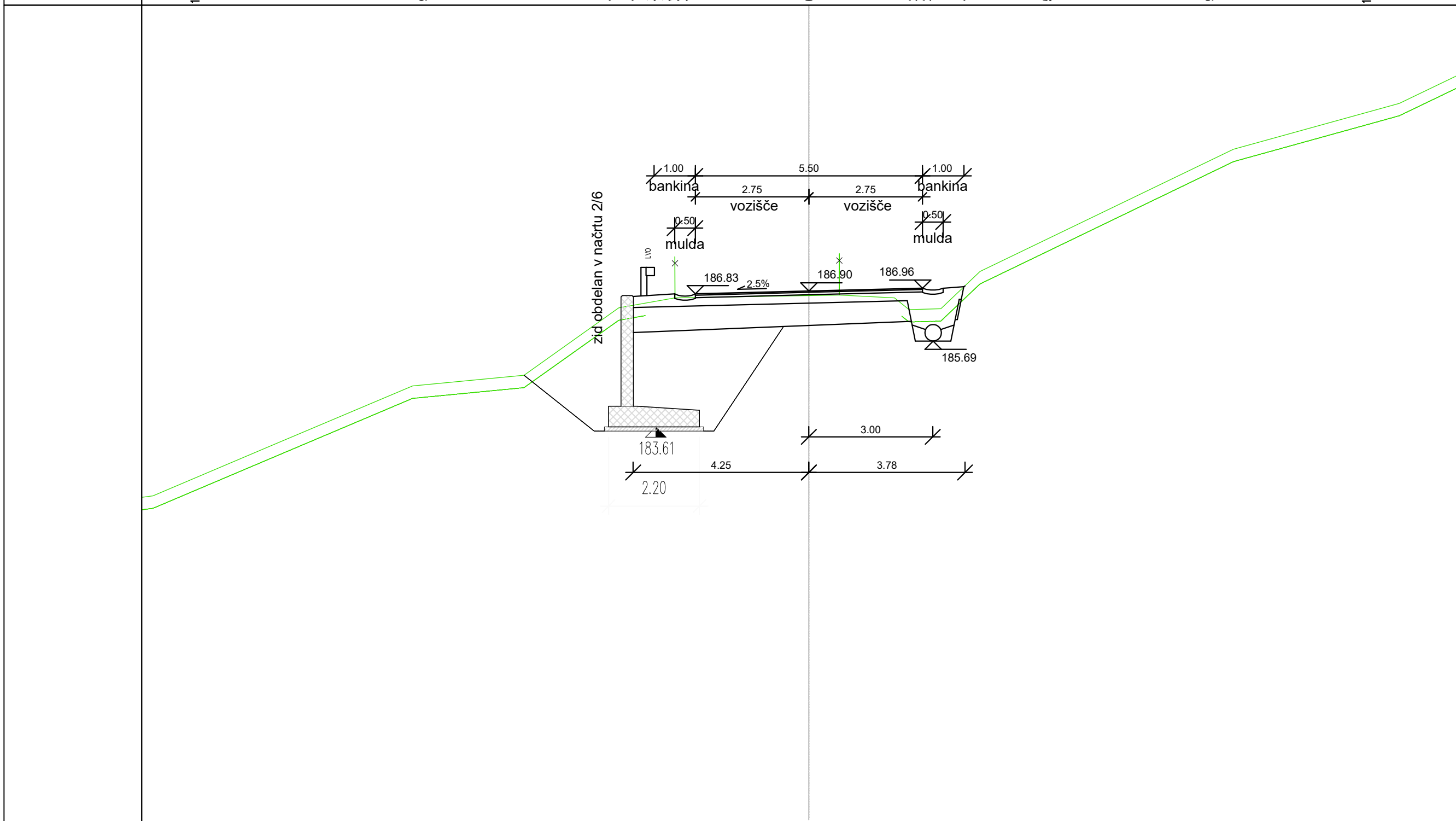
sprememba:		opis spremembe:		datum:		podpis:	
		naziv: inje in prijemek edip proj.: mag. Mojca Radakovč, u.d.i.g. vodje naobrti: mag. Mojca Radakovč, u.d.i.g. projektant: Marjan Kleubar, inž.gr.		ident št. IZS: G-1134 G-1134		podpis: 	
gradbeno projektiranje in inženiring, d.o.o. Kobovarska ulica 31, 8000 Novo mesto tel.: 07735 77 630							
objekt:		REKONSTRUKCIJA REGIONALNE CESTE ŠT.677/2020 PIŠČE - ZGORNJA POHANČA – KRŠKO OD KM 12+80 DO KM 16+37 »ZDOLJE-PLETERIJE-KRŠKO« (NOVELACIJA)				št. proj.: P-33/2010 št. načrta: C-33/2010 šifra CC: 2112	
faza:		PZI (vzdrž. dela v varov. pasu ceste)		merilo: 1:100		datum: januar 2022	
opis risbe:		PREČNI PREREZI					
vrsta načrta:		02/1 Vodilni načrt – načrt gradbenišva – cesta					
št. objekta:		0000.01		faza/objekt:		šifra risbe:	
2202		004.2101		G.132		prostor za črtno kodo arhiva:	
št. priloge:		G.8.27		avtor risbe: GPI d.o.o., Novo mesto ident. št. risbe: C-33/2010 - G.8.27			



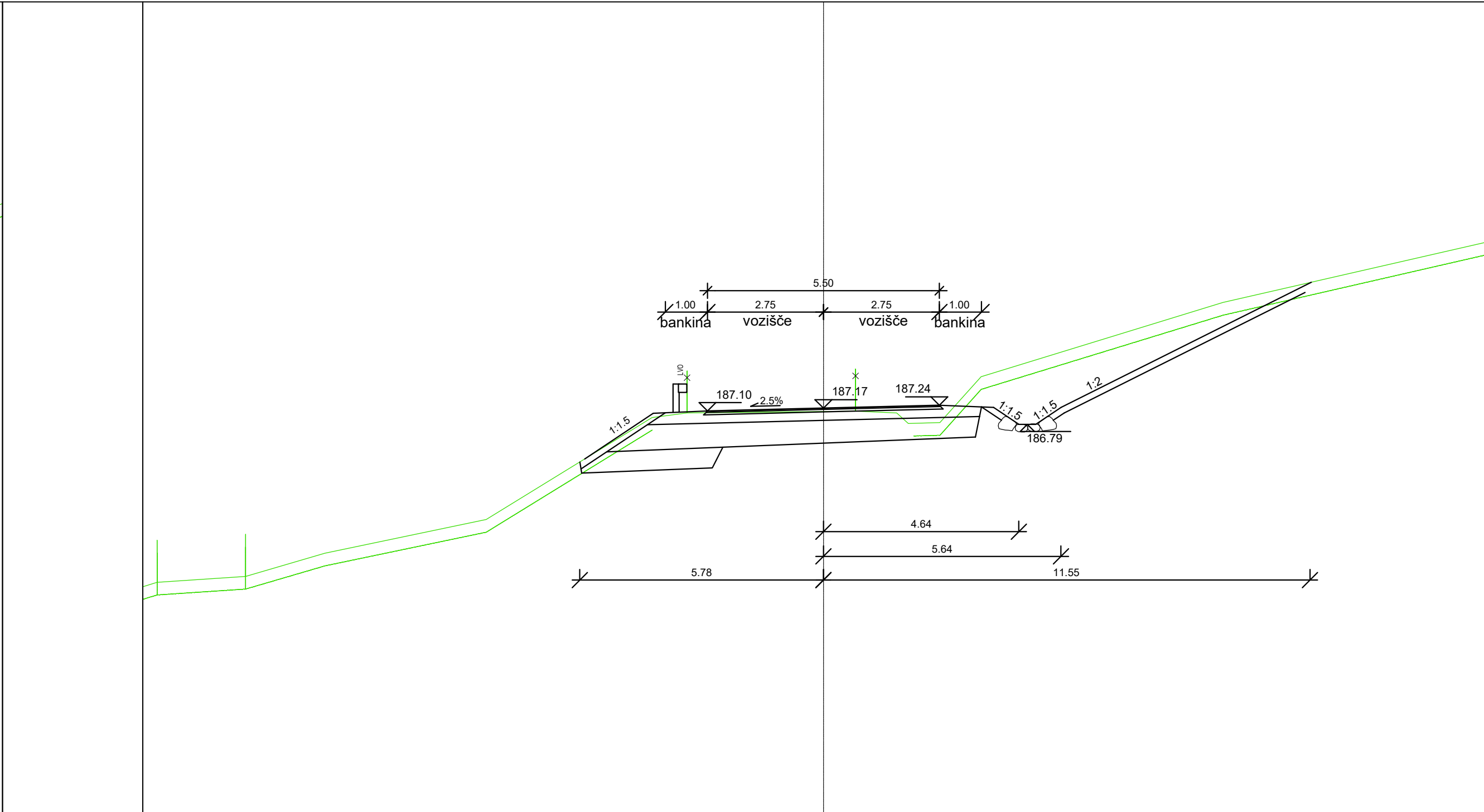
179.000	P169 16+33.23	
CESTISCE		
OD.OSI		
TEREN		
OD.OSI		



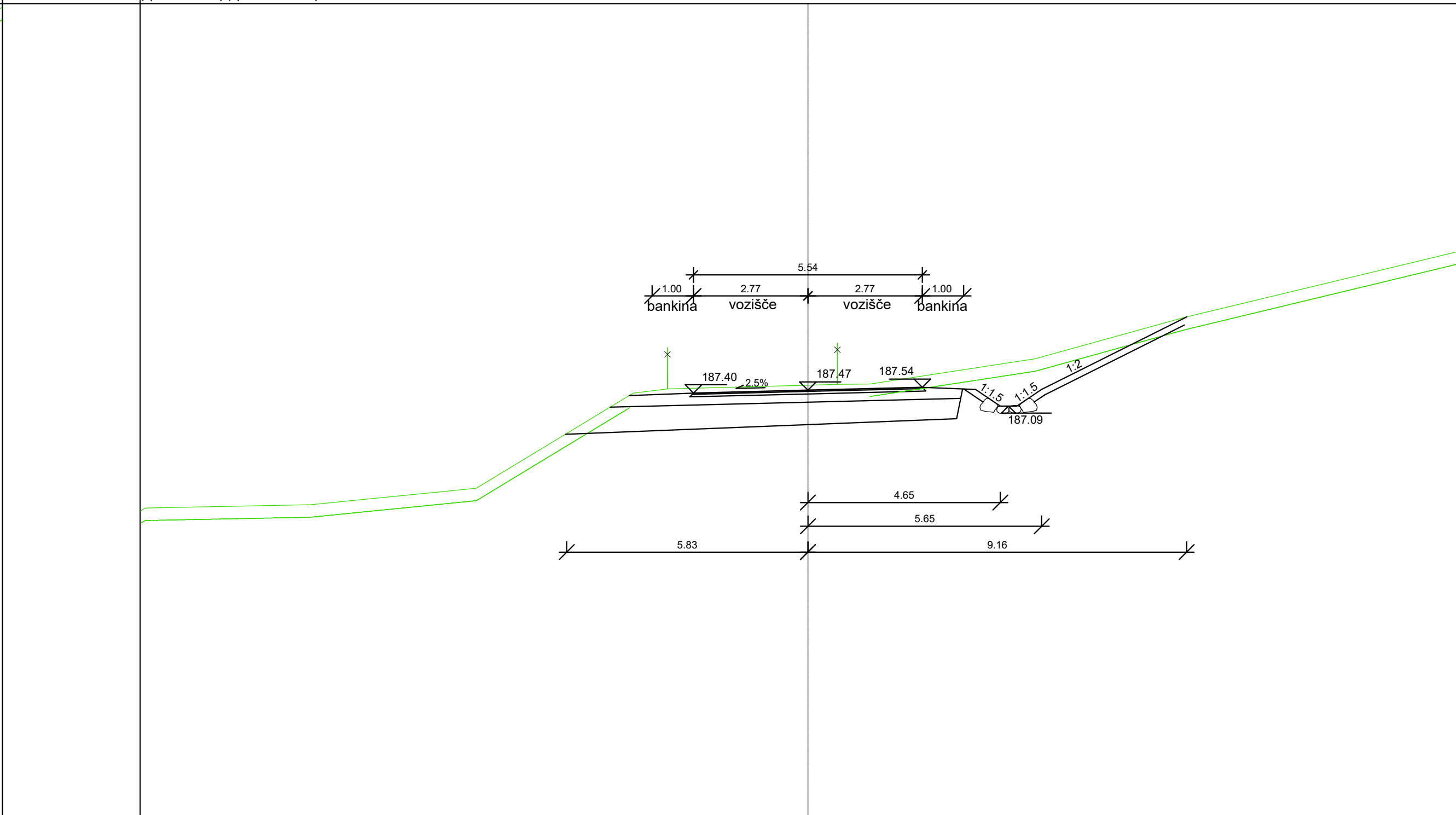
175.000	P170 16+53.07	
CESTISCE		
OD.OSI		
TEREN		
OD.OSI		



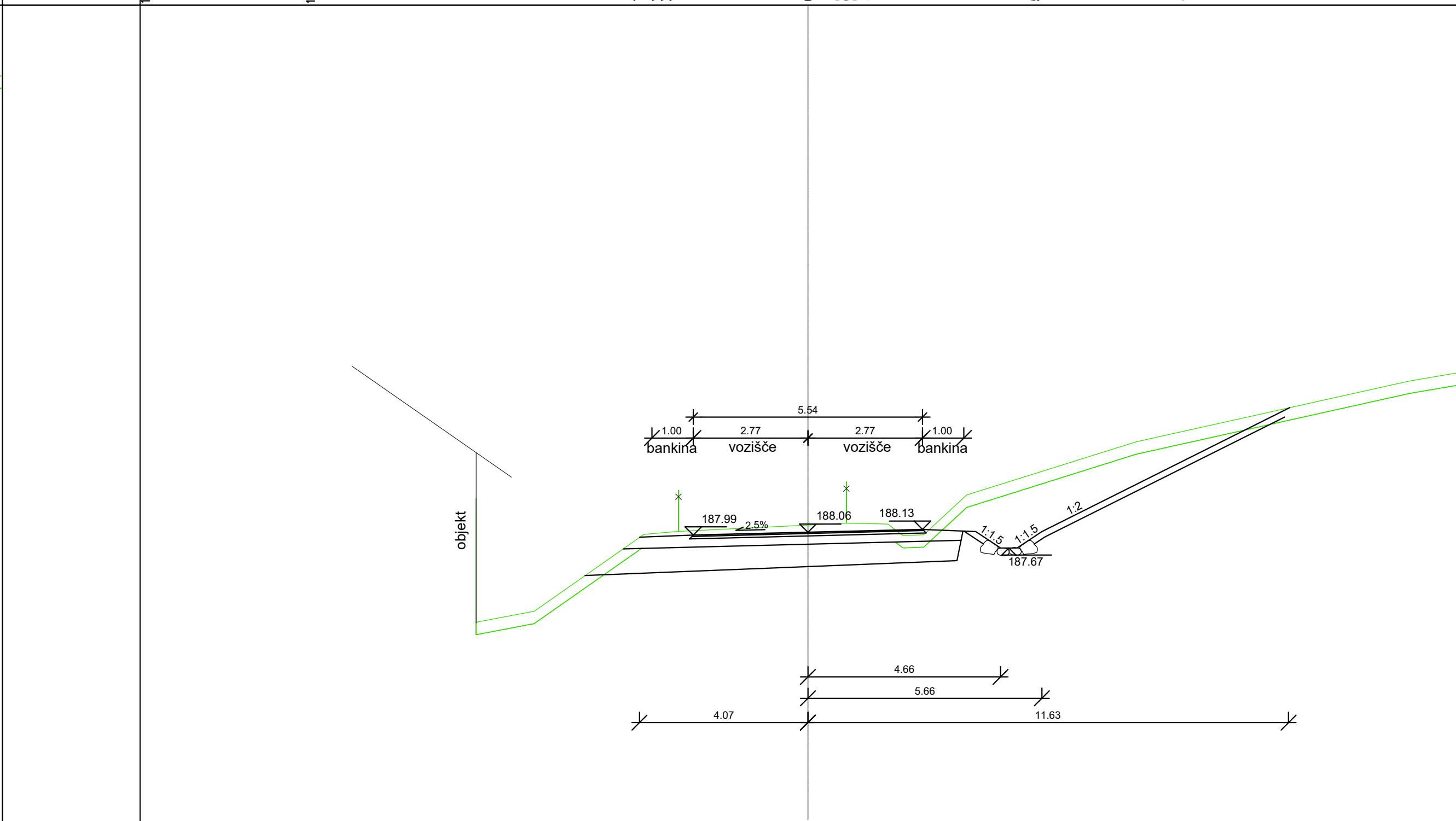
173.000	P171 16+73.00	
CESTISCE		
OD.OSI		
TEREN		
OD.OSI		



176.000	P172 16+92.91	
CESTISCE		
OD.OSI		
TEREN		
OD.OSI		



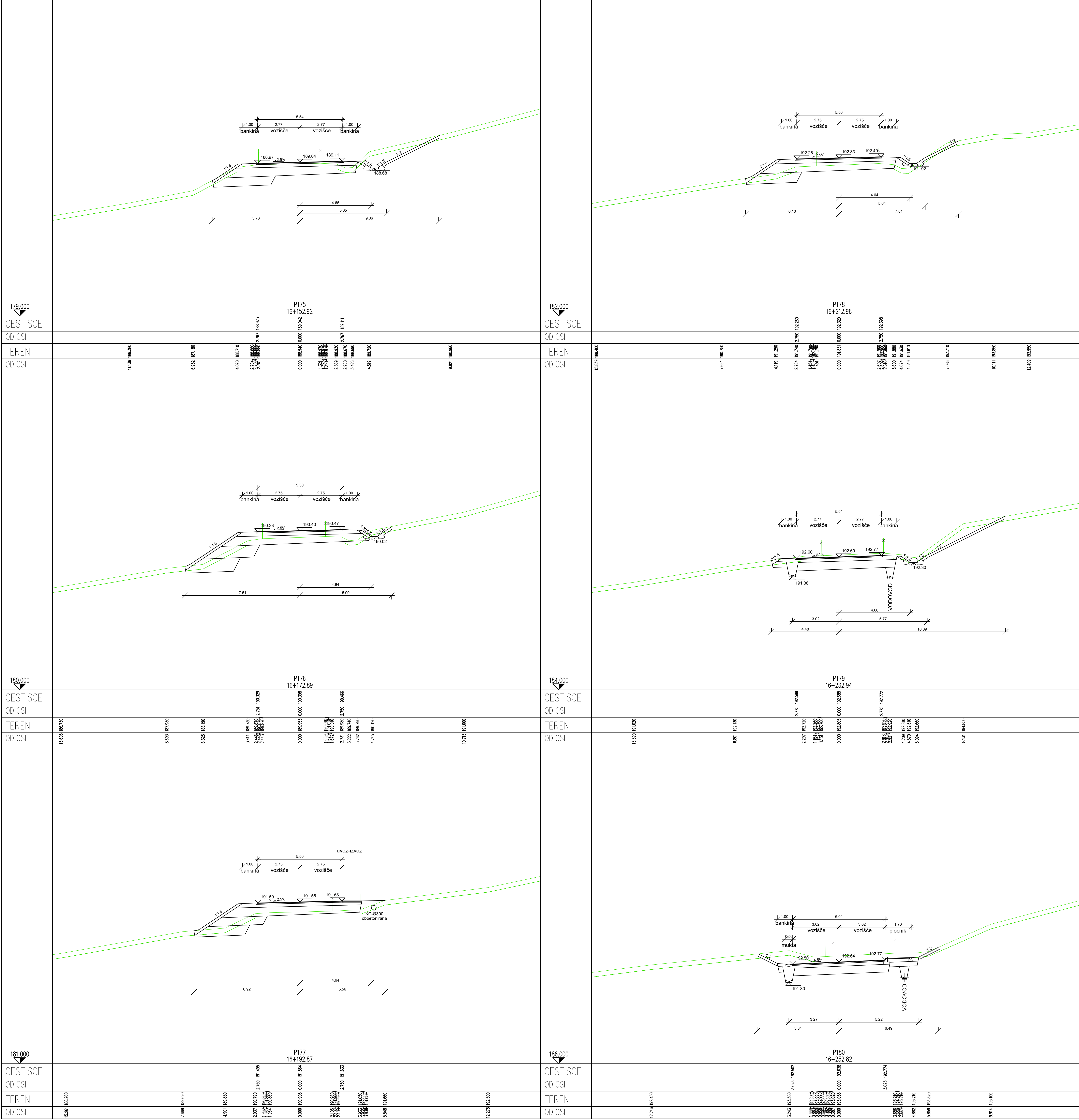
176.000	P173 16+113.16	
CESTISCE		
OD.OSI		
TEREN		
OD.OSI		



180.000	P174 16+133.07	
CESTISCE		
OD.OSI		
TEREN		
OD.OSI		

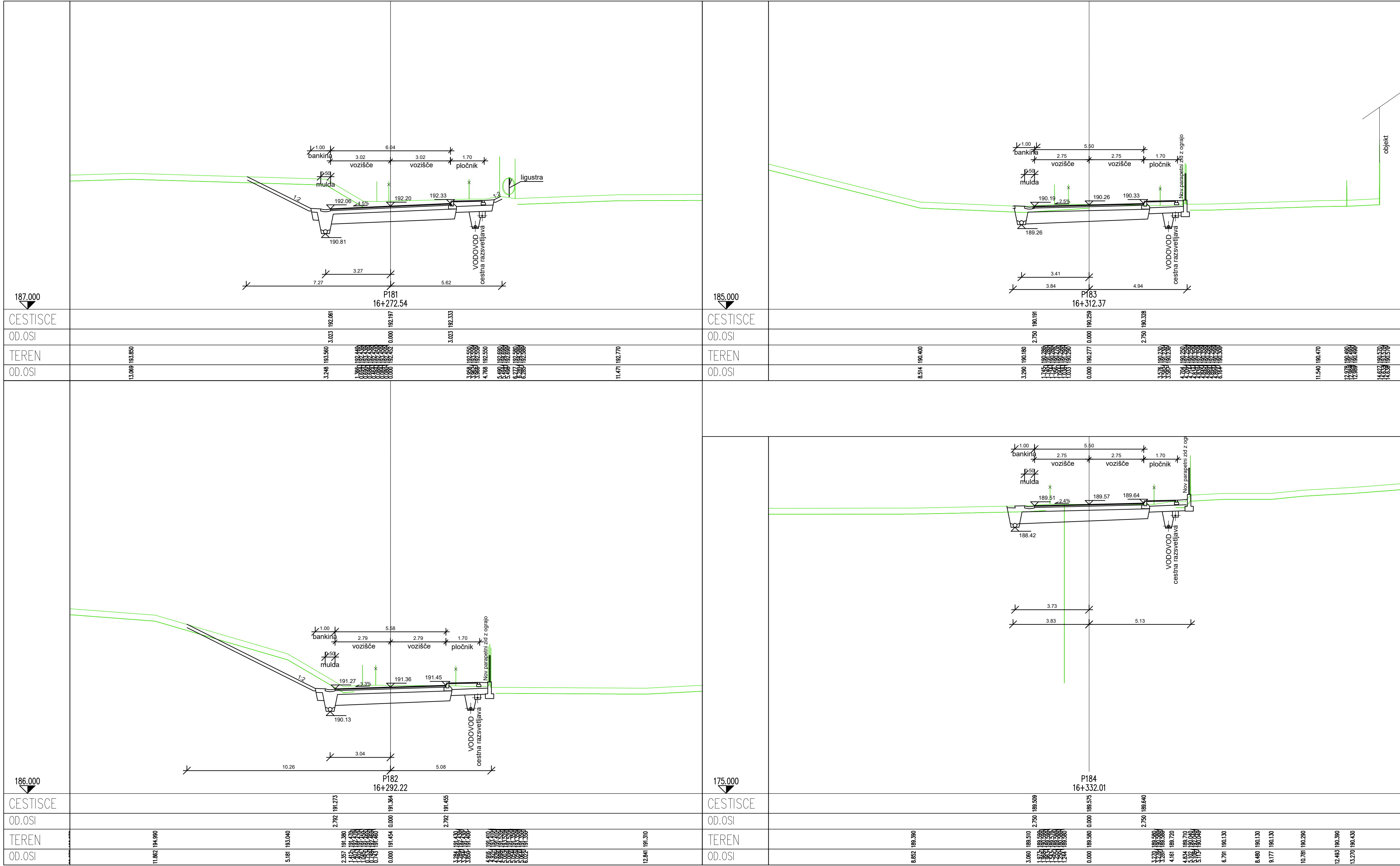
Opomba: Obvezno upoštevati, Dimenzioniranje voznišne konstrukcije in Geološko - Geotehnično poročilo!

sprememba:		opis spremembe:		datum:		podpis	
GPI		naziv		ime in priimek		ident. št. št. št.	
gradbeno projektiranje in inženjering, d.o.o.		voda proj.		mag. Mojca Radaković, u.d.l.g.		G-1134	
Kobovarjeva ulica 31, 81000 Novo mesto		voda matro		mag. Mojca Radaković, u.d.l.g.		G-1134	
tel.: 07/33 77 630		projektant		Marjan Klopučar, inž. gr.			
objekt		REKONSTRUKCIJA REGIONALNE CESTE R3-677/2202 PIŠECE - ZGORNJA POHANČA - KRŠKO OD KM 12+800 DO KM 16+370 »ZDOLJE-PLETERJE-KRŠKO« (NOVELACIJA)				št. proj.: P-33/2010	
faza:		PZI (vzdrž. dela v varov. pasu ceste)				št. načrta: C-33/2010	
opis risbe:		PREČNI PREREZI				šifra CC: 2112	
vrsta načrta:		02/1 Vodilni načrt - načrt gradbenišva - cesta				datum: januar 2022	
št. odseka:		arhivsko št.:		faza/objekt:		prostor za črtno kodo arhiva:	
2202		0009.01		004.2101		G.132	
št. priloge:		G.8.28		avtor risbe:		GPI d.o.o., Novo mesto	
				ident. št. risbe:		C-33/2010 - G.8.28	



Opomba: Obvezno upoštevati, Dimenzioniranje voziščne konstrukcije in Geološko - Geotehnično poročilo!

sprememba:		opis spremembe:		datum:	
GPI		naziv		ime in priimek	
gradbeno projektiranje in inženiring, d.o.o.		voda proj.		mag. Mojca Radakovič, u.d.l.g.	
Kobovarjeva ulica 31, 8000 Novo mesto		voda matro		mag. Mojca Radakovič, u.d.l.g.	
tel.: 07/33 77 630		projektant		Marjan Klobučar, inž. gr.	
objekt		REKONSTRUKCIJA REGIONALNE CESTE R3-677/2202 PIŠECE - ZGORNJA POHANČA - KRŠKO OD KM 12+800 DO KM 16+370 »ZDOLE-PLETERJE-KRŠKO« (NOVELACIJA)		št. proj.:	
faza:		PZI (vzdrž. dela v varov. pasu ceste)		št. načrta:	
opis risbe:		PREČNI PREREZI		šifra CC:	
vrsta načrta:		02/1 Vodilni načrt - načrt gradbenišva - cesta		datum:	
št. odseka:		arhivsko št.:		šifra risbe:	
2202		0009.01		004.2101	
št. priloge:		G.8.29		avtor risbe:	
				GPI d.o.o., Novo mesto	
				ident. št. risbe:	
				C-33/2010 - G.8.29	



Opomba: Obvezno upoštevati, Dimenzioniranje voziščne konstrukcije in Geološko - Geotehnično poročilo!

sprememba:		opis spremembe:		datum:		podpis	
GPI		gradbeno projektiranje in inženiring, d.o.o. Kobčarjeva ulica 31, 8000 Novo mesto tel.: 07/33 77 630		nož:		ime in priimek	
vođa proj.		mag. Mojca Radakovič, u.d.i.g.		ident. št. IZS		podpis	
vođa nožra		mag. Mojca Radakovič, u.d.i.g.		G-1134		G-1134	
projektant		Marjan Klobučar, inž. gr		G-1134			
objekt		REKONSTRUKCIJA REGIONALNE CESTE R3-677/2202 PIŠECE - ZGORNJA POHANČA - KRŠKO OD KM 12+800 DO KM 16+370 »ZDOLJE-PLETERJE-KRŠKO« (NOVELACIJA)		št. proj.:		P-33/2010	
faza:		PZI (vzdrž. dela v varov. pasu ceste)		št. nožra:		C-33/2010	
opis risbe:		PREČNI PREREZI		št. risbe:		2112	
vrsta nožra:		02/1 Vodilni načrt - načrt gradbeništva - cesta		datum:		januar 2022	
št. odseka:		arhivsko št.:		faza/objekt:		prostor za črtno kodo arhiva:	
2202		0009.01		004.2101		G.132	
št. priloge:		G.8.30		avtor risbe:		GPI d.o.o., Novo mesto	
				ident. št. risbe:		C-33/2010 - G.8.30	